



BESTANDSANALYSE
STADTGEMEINDE GROSS-ENZERSDORF
TEIL B

P2 | Räumliche Entwicklungsplanung
November 2019



BESTANDSANALYSE STADTGEMEINDE GROSS-ENZERSDORF MENSCHEN IN GROSS-ENZERSDORF

P2 | Räumliche Entwicklungsplanung
November 2019

Inhaltsverzeichnis

7 Menschen in Groß-Enzersdorf	351
7.1 Bevölkerungsstruktur	352
7.1.1 Verteilung der Bevölkerung	352
7.1.2 Bevölkerungsentwicklung	354
7.1.3 Altersstruktur	355
7.1.4 Bildungsniveau	356
7.1.5 Erwerbsstruktur	358
7.1.6 Haushalte	359
7.1.7 Familienstruktur	360
7.2 Bevölkerungsprognosen	362
7.2.1 Trendextrapolation Groß-Enzersdorf	362
7.2.2 Trendextrapolation Bezirk Gänserndorf	362
7.2.3 Prognosen mit Wanderungsszenario	364
7.2.4 ÖROK-Prognosen	366
7.2.5 Prognosenvergleich	366
7.3 AkteurInnenlandschaft	368
7.3.1 Stadtrat	368
7.3.2 Gemeinderat	368
7.3.3 Nationalratswahlen	368
7.4 Soziale Infrastruktur	370
7.4.1 Schulen	370
7.4.2 Kindergärten	371
7.4.3 ÄrztInnen	374
7.4.4 Nächstgelegenes Krankenhaus	374
7.4.5 Altenpflege	374
7.4.6 Restaurants	376
7.4.7 Ab-Hof-Verkauf	376
7.4.8 Freizeit	381
7.5 Vereinsleben	384
7.5.1 Feuerwehr	386
7.5.2 Kulturvereine	386
7.6 Gespräche mit BewohnerInnen	388
7.6.1 Stimmungsbild	388
7.7 Fazit & Handlungsempfehlungen	390
7.8 Quellenverzeichnis & Abbildungsverzeichnis	391



Abb. 7.1: Probstdorf, Quelle: Rabl, Aufnahme vom 22.10.2019

7 Menschen in Groß-Enzersdorf

Für einen Planungsprozess ist es von höchster Bedeutung ein Verständnis darüber zu haben, wer die Menschen im Planungsgebiet sind und wie diese leben. Das Kapitel Menschen in Groß-Enzersdorf soll hierfür eine Hilfe sein.

Zuerst wird die Bevölkerung hinsichtlich ihrer strukturellen Zusammensetzung betrachtet, hierzu dienen allerlei statistische Kennzahlen zu Verteilung, Alter, Bildung, Erwerbsstruktur, Haushalte und die bisherige Bevölkerungsentwicklung.

Davon ausgehend wird die zukünftige Bevölkerungsentwicklung errechnet. Dazu dient zunächst eine Trendextrapolation. Diese wird ergänzt durch verschiedene Wachstumsszenarien und die ÖROK-Prognosen. Am Ende des Kapitels steht der Vergleich aller Prognosen.

Anschließend geht es um die AkteurInnen der Stadtregierung. Dargestellt wird die Zusammensetzung des Gemeinde- und Stadtrats sowie aktuelle und vergangene Wahlergebnisse.

Ein weiterer großer und wichtiger Punkt ist die soziale Infrastruktur. Analysiert und verortet werden hier Bildungseinrichtungen, wie Schulen und Kindergärten, Gesundheits- und Pflegeeinrichtungen, aber auch Gastronomie Einrichtungen und die in der Gemeinde weit verbreiteten Möglichkeiten des Ab-Hof-Verkaufs.

Um die Freizeit geht es im nächsten Teil. Hier wird das große und dichte Vereinswesen in Groß-Enzersdorf unter die Lupe genommen.

Abgerundet wird das Ganze von einem Stimmungsbild, das durch Gespräche mit BewohnerInnen in der Gemeinde erstellt wurde.

7.1 Bevölkerungsstruktur

Um einen besseren Überblick über die Bevölkerung von Groß-Enzersdorf zu erlangen, werden in diesem Kapitel verschiedene Aspekte der Bevölkerungsstruktur beleuchtet. Nach einem Blick auf die Verteilung der Bevölkerung (bzgl. Geschlecht, Gemeinde und Ortschaften) sowie die vergangene Bevölkerungsentwicklung folgen Analysen zur Altersstruktur, Bildungsniveau, Erwerbsstruktur und zu den Haushalten und deren Zusammensetzung. All diese Aspekte helfen am Ende ein klareres Bild darüber zu erlangen, wer die Menschen in Groß-Enzersdorf sind und wie diese leben.

7.1.1 Verteilung der Bevölkerung

In der Gemeinde Groß-Enzersdorf leben 11.427 EinwohnerInnen, das sind jene Personen mit Hauptwohnsitz. Inklusive Personen mit Nebenwohnsitz hat die Gemeinde 13.674 EinwohnerInnen (siehe Abb.1.2). Für alle folgenden Analysen wird die Gesamtbevölkerung als EinwohnerInnen mit Hauptwohnsitz angenommen.

11.427
EinwohnerInnen

13.674
EinwohnerInnen
inkl. Nebenwohnsitze

Abb. 7.2: Bevölkerungsstand, Quelle: eigene Darstellung nach STAT 2019a, Gemeinde 2019

Von der Gesamtbevölkerung sind 48,7% männlich und 51,3% weiblich (siehe Abb.1.3).

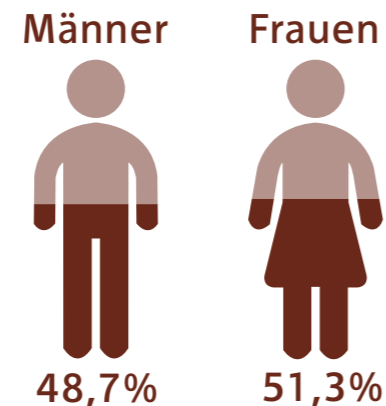


Abb. 7.3: Geschlechterverteilung, Quelle: eigene Darstellung nach STAT 2019a

Räumlich verteilt sich die Bevölkerung mit einer Dichte von 136 EW/km² im Bezug auf die gesamte Fläche der Gemeinde und 151 EW/km² bezogen auf den Dauersiedlungsraum (siehe Abb.1.4).



Abb. 7.4: Bevölkerungsdichte, Quelle: eigene Darstellung nach BEV 2019

Als Vergleich, die Bevölkerungsdichte in Niederösterreich beträgt 87 EW/km² bezogen auf die Katasterfläche und 135 EW/km² bezogen auf den Dauersiedlungsraum (vgl. eigene Berechnungen nach STAT 2017a, BMNT 2017)



Abb. 7.5: Räumliche Verteilung nach Ortschaften, Quelle: eigene Darstellung nach STAT 2019b

Der größte Teil der EinwohnerInnen der Gemeinde wohnt im Ort Groß-Enzersdorf. (siehe Abb.1.5). Insgesamt 6.717, das sind 58,8%. Die nächstgrößte Ortschaft ist Oberhausen mit 2.118 EinwohnerInnen. Im Siedlungscluster Groß-Enzersdorf - Oberhausen wohnen also 77,3% der Gemeindebevölkerung. Der Stadt und dem erweiterten Siedlungsraum entlang der B3 kommt also große Bedeutung zu. Auch die zwei nächstgrößten Ortschaften liegen entlang der B3. Das sind Wittau mit 601 EinwohnerInnen und Probstdorf mit 820.

Die zwei nördlichen Orte Rutzendorf und Franzensdorf sind von den EinwohnerInnenzahlen, mit 332 und 334, sehr ähnlich. Am bevölkerungsschwächsten sind die zwei Ortschaften an der Lobau. Mühlleiten hat ähnlich wie die nördlichen Orte 327 EinwohnerInnen, Schönau an der Donau ist mit 174 EinwohnerInnen etwa halb so groß. Einen Sonderfall stellt die Ortschaft Matzneusiedl dar, die auf der Abbildung mit einem Stern vermerkt ist. Hier wohnen nur 4 Personen (siehe Abb.1.5.)

7.1.2 Bevölkerungsentwicklung

Die Gemeinde Groß-Enzersdorf hat in den Jahren einen massiven Zuzug erlebt. Im Jahrzehnt von 2001 bis 2011 ist die Gemeinde um 18,5% gewachsen. In den acht Jahren von 2011 auf 2019 liegt das Wachstum bereits bei 1.796 Personen, bzw. 18,6% (siehe Abb.1.6).

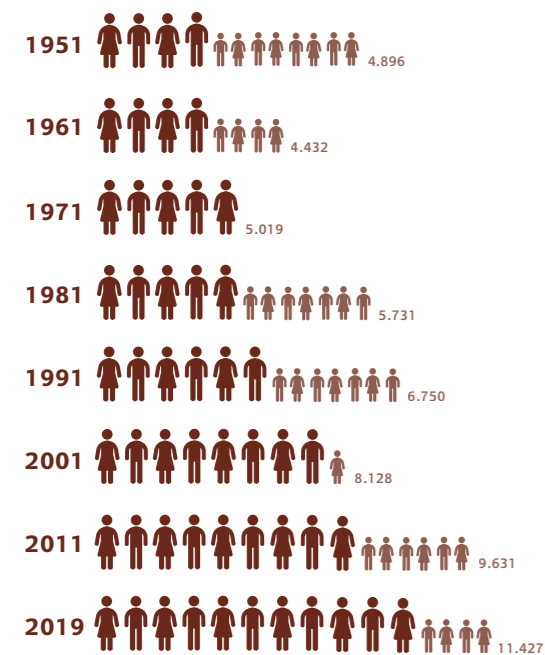


Abb. 7.6: Bevölkerungsentwicklung, Quelle: eigene Darstellung nach STAT 2019c

Die besondere Stärke des Wachstums fällt einem beim Vergleich des Index der Bevölkerungsentwicklung in der Gemeinde mit dem im Bezirk Gänserndorf sowie dem Bundesland Niederösterreich auf. Der Index setzt die Bevölkerung im Jahr 1869 auf 100. Durch den Vergleich lässt sich feststellen, dass das Wachstum in Groß-Enzersdorf etwa 5 mal stärker war als im Bundesland und 3 mal stärker als im Bezirk. Das starke Wachstum begann ab den 1960er Jahren, seit dem wächst die Gemeinde stetig an (siehe Abb.1.7).

Ein bedeutender Faktor für das Wachstum ist wohl die Nähe zu Wien und das dortige Wachstum. Ein natürliches Ende des Wachstums, bis 2030, ist daher wohl nicht warcheinlich.

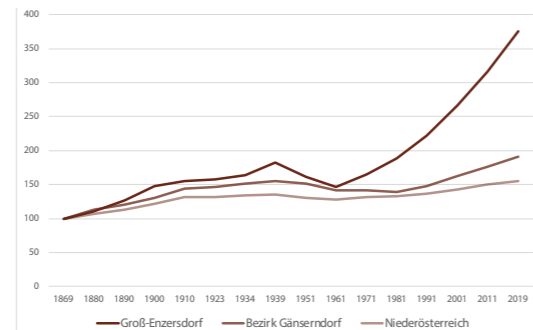


Abb. 7.7: Bevölkerungsentwicklung Vergleich, Quelle: eigene Darstellung nach STAT 2019c

Zum besseren Verständnis, wie sich das Wachstum zusammensetzt, dient der Blick auf das natürliche Bevölkerungssaldo und das Wachstumssaldo (siehe Abb.1.8). Hier fällt auf, dass die Gemeinde bis auf das Jahr 2014 eine positive Geburtenbilanz hatte. Das natürliche Wachstum ist aber gering und bewegte sich im Zeitraum 2011 bis 2018 zwischen plus 40 und minus 6. Hauptsächlich kommt das Wachstum aber durch Zuwanderung in die Gemeinde zustande. Den stärksten Zuwachs an Zugezogenen hatte die Gemeinde in den Jahren 2016 und 2017 mit jeweils 325 und 367 Personen. Das ist ein Anteil von 89% bzw. 96%.

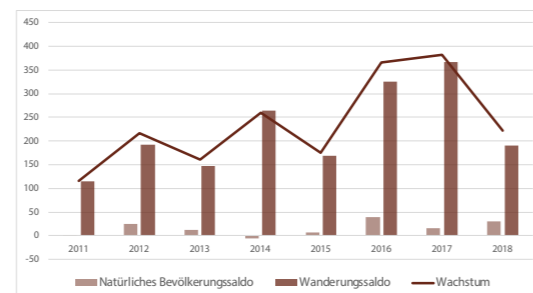


Abb. 7.8: Zusammensetzung Wachstum, Quelle: eigene Darstellung nach STAT 2019d

7.1.3 Altersstruktur

Sowohl bei den Frauen als auch bei den Männern ist der größte Teil der Bevölkerung zwischen 20 und 64 Jahren. Dieser Anteil von etwa 60% sind bei den Männern 3.477 Personen, bei den Frauen 3.530. Personen unter 20 und über 65 machen jeweils knapp 20% der Bevölkerung aus, wobei es mehr Junge als Alte gibt (siehe Abb.1.9).

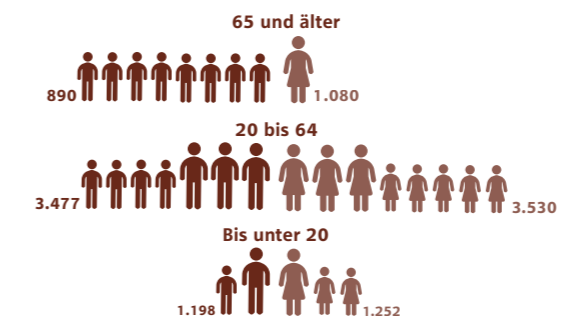


Abb. 7.9: Altersstruktur, Quelle: eigene Darstellung nach STAT 2019a

Beim Blick auf die Alterspyramide von Groß-Enzersdorf (siehe Abb.1.10) lässt sich in Zukunft eine starke Veränderung der Altersstruktur ablesen. Wie auch die Bevölkerung in Österreich gesamt (siehe Abb.1.10) hat die Alterspyramide in der Gemeinde eine Urnenform. Im Vergleich fällt allerdings der größere Anteil an Personen in den Altersklassen von 45 bis 59 auf. Die Gemeinde weist also einen noch stärkeren Trend zur Überalterung auf.

Dieser Trend wird zukünftig den Druck auf die Pflege und Gesundheitsinfrastruktur in der Gemeinde stark erhöhen. Darüber hinaus ergeben sich höhere

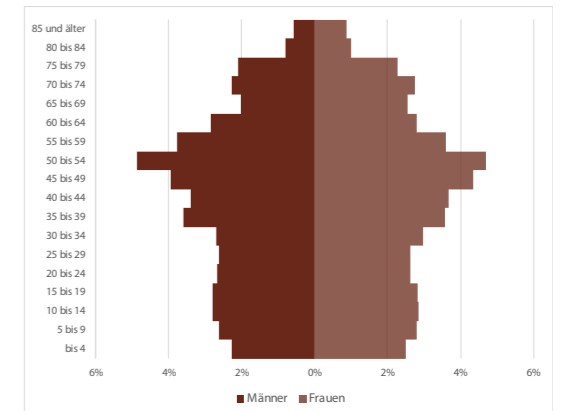


Abb. 7.10: Alterspyramide Groß-Enzersdorf, Quelle: eigene Darstellung nach STAT 2019a

Ansprüche an die Verkehrsinfrastruktur. Weitere Themen, die mit dem älter werden der Bevölkerung einhergehen sind Auswirkungen auf die Wohndichte, Einkaufsmöglichkeiten und soziale Themen wie der gezielte Umgang mit Vereinsamung.

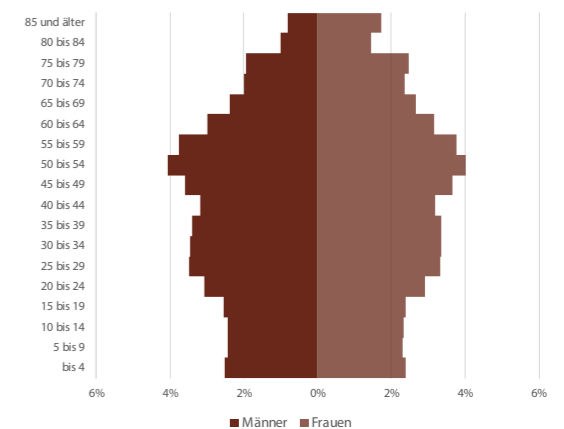


Abb. 7.11: Alterspyramide Groß-Enzersdorf, Quelle: eigene Darstellung nach STAT 2019e

7.1.4 Bildungsniveau

Die letzten Daten zum Bildungsniveau der Bevölkerung in Groß-Enzersdorf stammen aus dem Jahr 2017. Die unten angeführten Werte sind demnach nur als Richtwert zu verstehen.

Im Jahr 2017 zählte die Gemeinde insgesamt 1.994 SchülerInnen. Der größte Teil, etwa 60%, befanden sich in einer mittleren Schule (siehe Abb.1.12)

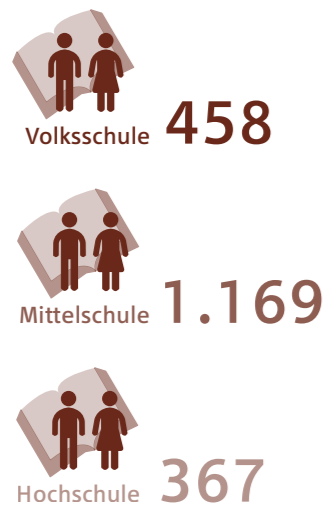


Abb. 7.12: SchülerInnen, Quelle: eigene Darstellung nach STAT 2017a

Differenziert nach Geschlecht fallen einige Unterschiede auf. In der Volksschule ist das Geschlechterverhältnis noch etwa

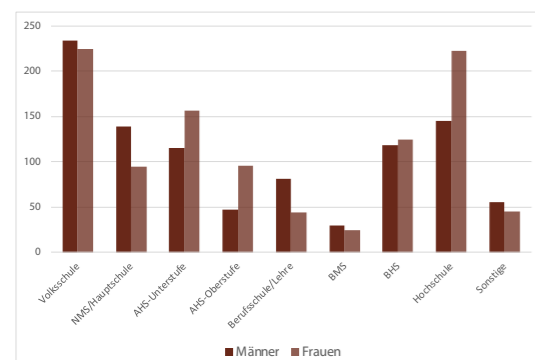


Abb. 7.13: SchülerInnen Verteilung, Quelle: eigene Darstellung nach STAT 2017a

gleich, danach ergeben sich teils große Unterschiede. Das ist mit der Einheitlichkeit der Bildungsstufe zu erklären. In den Mittleren Schulen teilen sich die SchülerInnen auf AHS Unter- und Oberstufen, Neue Mittelschule/Hauptschule, Berufsbildende Schulen und Berufsschule/Lehre auf.

Der Anteil an Schülern ist in der NMS/Hauptschule und Berufsschule Lehre höher, der er SchülerInnen in der AHS Unter- und Oberstufe. Den größten Unterschied gibt es bei den Studierendenzahlen. Hier gibt es, stand 2017, 77 mehr

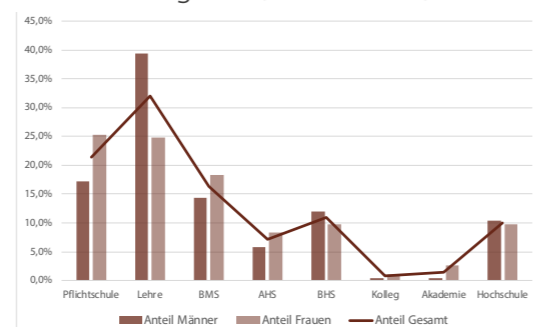


Abb. 7.14: Höchste abgeschlossene Ausbildung, Quelle: eigene Darstellung nach STAT 2017a

Frauen. (siehe Abb.1.14). Ähnliche Tendenzen sind auch bei der Analyse der höchsten abgeschlossenen Ausbildung der Bevölkerung erkennbar. Bei den männlichen Personen hat der größte Anteil, rund 39%, einen Lehrabschluss, das sind fast 15% mehr als bei den weiblichen Personen. Auch Insgesamt hat der größte Teil der EinwohnerInnen einen Lehrabschluss, etwa 32%. Die AkademikerInnenquote liegt bei 12,3%.

BildungspendlerInnen

Zum Verständnis wo die SchülerInnen aus der Gemeinde zur Schule gehen und wie groß die Bewegung von SchülerInnen aus dem Umland in das Schulsystem

der Gemeinde ist, dient die Analyse der BildungspendlerInnen. Das sind SchülerInnen, Lehrlinge und StudentInnen. Diese werden fortan als Auszubildende bezeichnet. 73% der PendlerInnen am Wohnort gehen auch in eine Bildungs-

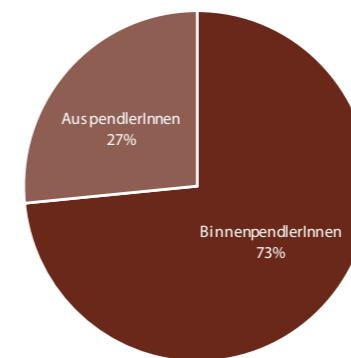


Abb. 7.15: BildungspendlerInnen Wohnort, Quelle: eigene Darstellung nach STAT 2017b

einrichtung in der Gemeinde (siehe Abb.1.15). Von den 27% AuspendlerInnen fahren 86% in ein anderes Bundesland, 9% in eine andere Gemeinde und 5% in einen anderen politischen Bezirk (siehe Abb.1.16). Die hohe Zahl an PendlerInnen in ein anderes Bundesland ist mit der Nähe zu Wien zu erklären, vor allem

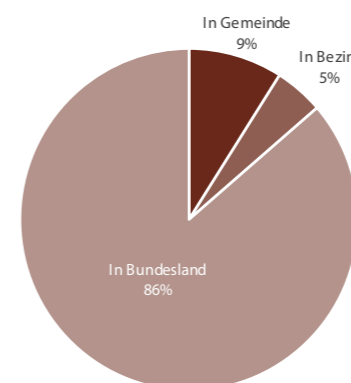


Abb. 7.16: AuspendlerInnen Bildung, Quelle: eigene Darstellung nach STAT 2017b

StudentInnen finden in Wien ein breites Bildungsangebot vor. Bei Auszubilden-

den am Schulort sehen die Verhältnisse ähnlich aus. 71% der Auszubildenden, die eine Bildungseinrichtung in der Gemeinde besuchen kommen auch aus Groß-Enzersdorf (siehe Abb.1.17).

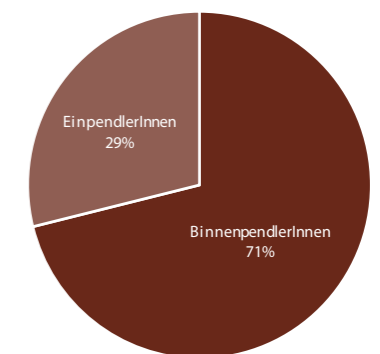


Abb. 7.17: BildungspendlerInnen Schulort, Quelle: eigene Darstellung nach STAT 2017b

Die EinputlerInnen kommen zu 61% aus anderen, wohl umliegenden Gemeinden, die anderen 39% aus einem anderen Bundesland, höchst wahrscheinlich Wien. EinputlerInnen aus einem anderen politischen Bezirk gibt es nicht.

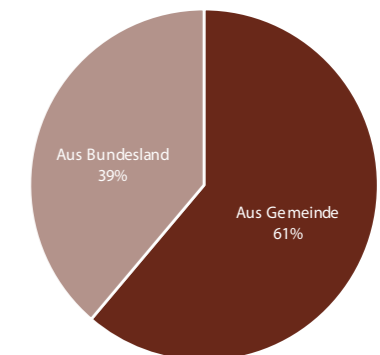


Abb. 7.18: EinputlerInnen Bildung, Quelle: eigene Darstellung nach STAT 2017b

7.1.5 Erwerbsstruktur

In der Gemeinde Groß-Enzersdorf gibt es etwa gleich viele Erwerbstätige wie nicht Erwerbstätige (siehe Abb. 7.19).

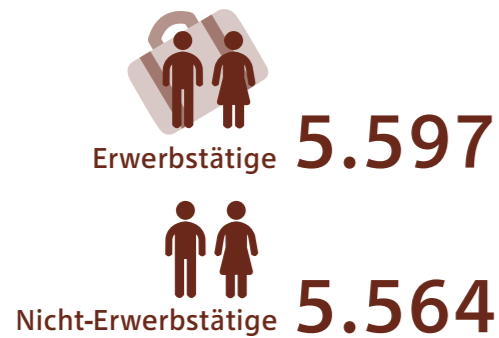


Abb. 7.19: Erwerbstätige, Quelle: eigene Darstellung nach STAT 2017c

Die Nicht-Erwerbstätigen sind zum größten Teil PensionistInnen, gefolgt von Personen unter 15 Jahren und in Ausbildung. Sonstige Personen sind vor allem im Haushalt tätige Personen (siehe Abb. 7.20)

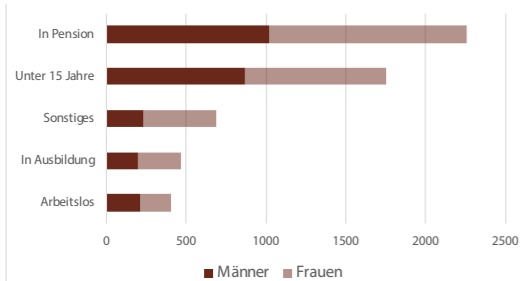


Abb. 7.20: Nicht Erwerbstätige, Quelle: eigene Darstellung nach STAT 2017c

Beim Vergleich der Erwerbsquote, der Erwerbstätigenquote und der Arbeitslosenquote, zwischen Groß-Enzersdorf, Gänserndorf und Österreich steht Groß-Enzersdorf ein bisschen besser dar. Die Erwerbstätigenquote liegt bei 73,7%, die Erwerbsquote bei 53,8% und die Arbeitslosenquote bei 6,7% (siehe Abb. 7.21).

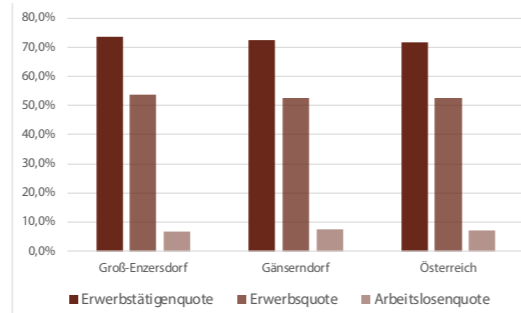


Abb. 7.21: Erwerbsquoten, Quelle: eigene Darstellung nach STAT Atlas

Die Erwerbstätigen am Wohnort in Groß-Enzersdorf verteilen sich, im Vergleich zum Bezirk, zu 5% mehr auf den tertiären Sektor (siehe Abb. 7.21).

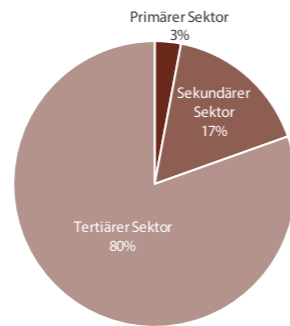


Abb. 7.22: Wirtschaftssectoren Groß-Enzersdorf, Quelle: eigene Darstellung nach STAT Atlas

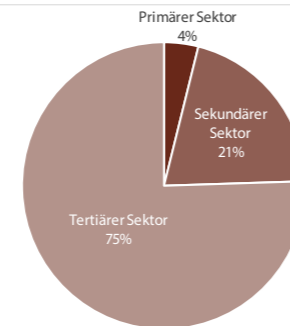


Abb. 7.23: Wirtschaftssectoren Gänserndorf, Quelle: eigene Darstellung nach STAT Atlas

Im Bezirk gibt es dafür 4% mehr Erwerbstätige im sekundären Sektor und 1% mehr im primären Sektor (siehe Abb. 7.23).

7.1.6 Haushalte

In der Gemeinde Groß-Enzersdorf gibt es ,stand 06.05.2019, 4.835 Hauptwohnsitze und 483 Nebenwohnsitze, das ist ein Anteil von 9% (siehe Abb. 7.24).



Abb. 7.24: Haushalte, Quelle: eigene Darstellung nach Gemeinde 2019

Den höchsten Anteil an Nebenwohnsitzen hat die Ortschaft Schönau mit rund 20%, gefolgt von Groß-Enzersdorf mit etwa 12% (siehe Abb. 7.25). Matzneusiedl wurde aufgrund der geringen Zahl an Wohnsitzen nicht in die Analyse mit einbezogen.

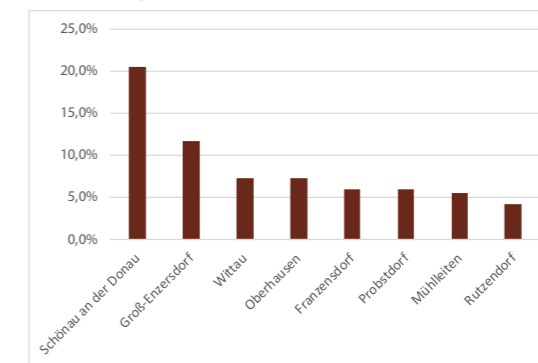


Abb. 7.25: Anteil Nebenwohnsitze, Quelle: eigene Darstellung nach Gemeinde 2019

Die durchschnittliche Haushaltsgröße in Groß-Enzersdorf ist 2,38 Personen pro Haushalt. Das sind 0,1 Personen mehr

als in Niederösterreich (siehe Abb. 7.26)

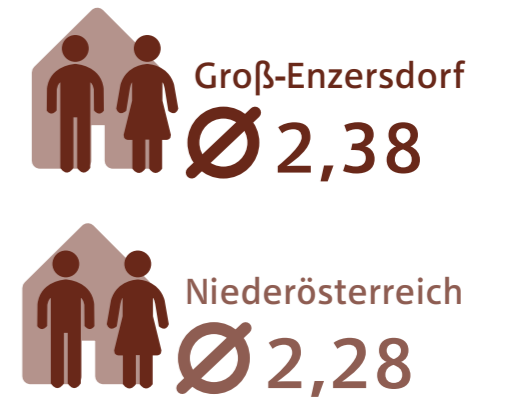


Abb. 7.26: Durchschnittliche Haushaltsgröße, Quelle: eigene Darstellung nach STAT 2017d
Im Detail sieht die Verteilung wie folgt aus: 30% der Personen Wohnen alleine, 33% zu zweit, 17% zu dritt, 13% zu viert und 7% zu fünft oder mehr (siehe Abb. 7.27).

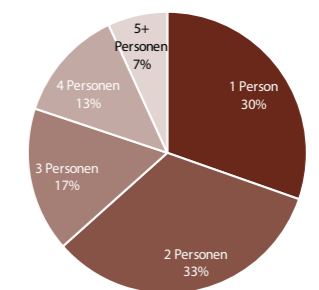


Abb. 7.27: Haushaltsgröße Groß-Enzersdorf, Quelle: eigene Darstellung nach STAT 2017d
Das sind im Vergleich zu Niederösterreich 4% weniger Einpersonenhaushalte. (siehe Abb. 7.28)

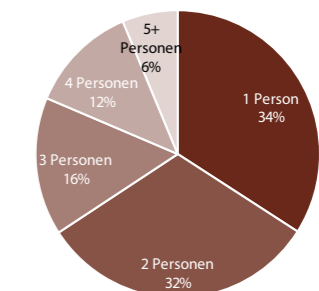


Abb. 7.28: Haushaltsgröße Niederösterreich, Quelle: eigene Darstellung nach STAT 2018

7.1.7 Familienstruktur

82,3% der Groß-Enzersdorfer leben in einer sogenannten Kernfamilie (siehe Abb.1.29). „Eine Familie bilden Ehepaare und Lebensgemeinschaften mit oder ohne Kind bzw. Elternteile mit ihren Kindern. Kinder in Familien sind alle mit ihren beiden Eltern oder einem Elternteil im selben Haushalt lebenden leiblichen Kinder sowie Stief- und Adoptivkinder, die ohne eigene Partnerin bzw. eigenen Partner und ohne eigene Kinder im Haushalt leben - ungeachtet ihres Alters oder Familienstände“ (STAT 2017d)

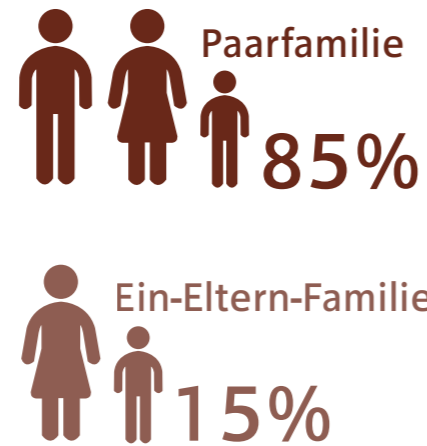


Abb. 7.30:Familientyp, Quelle: eigene Darstellung nach STAT 2017d

Die Familien sind zum größten Teil, 41% kinderlos, gefolgt von Familien mit einem Kind, 31%, und 2 Kindern, 22% (siehe Abb. 7.31).

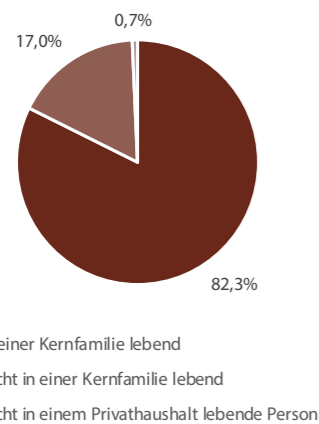


Abb. 7.29:Haushaltstyp, Quelle: eigene Darstellung nach STAT 2017d

Von den 82,3% bildeten 85% eine sogenannte Paarfamilie und 15% eine Ein-Eltern-Familie (siehe Abb. 7.30).

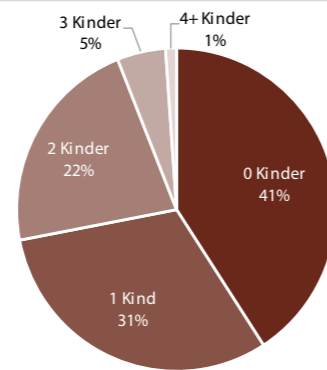


Abb. 7.31:Anzahl Kinder, Quelle: eigene Darstellung nach STAT 2017d



Abb. 7.32: Wochenmarkt, Quelle: Schalko, Aufnahme vom 30.10.2019

7.2 Bevölkerungsprognosen

Aufbauend auf das Kapitel „7.1.2 Bevölkerungsentwicklung“, beschäftigt sich dieser Abschnitt mit der zukünftigen Bevölkerungsentwicklung der Gemeinde Groß-Enzersdorf. Seit dem Jahr 1991 wächst die EinwohnerInnenzahl stetig an, vor allem durch die hohe Anzahl an Zuzügen in den letzten Jahren gibt es einen stetigen Bevölkerungswachstum. Für die Prognosen in diesem Kapitel sind aber nicht nur die Entwicklung in der Vergangenheit entscheidend, viel wichtiger sind die zukünftigen Veränderungen von Groß-Enzersdorf. Der Wirtschafts- und Wohnstandort wird durch den Bau der Schnellstraße 1 sowie der Umfahrung Groß-Enzersdorf in eine einzigartige Position gebracht. Außerdem wird die Nähe zu Wien, wie schon in der Vergangenheit, die Entwicklung der Gemeinde weiter sehr stark prägen und beeinflussen.

Die Prognosen in diesem Kapitel beschreiben verschiedene Szenarien für die Entwicklung von Groß-Enzersdorf oder basieren grundlegend auf der Bevölkerungsentwicklung von 1991 bis 2019. Eine Prognose handelt über den Bezirk Gänserndorf um auch den Vergleich mit dem Bezirk, in dem sich Groß-Enzersdorf befindet, in der Analyse zu erfahren. Ein Großteil der Prognosen basiert auf eigenen Annahmen und Berechnungen. Die Zeitspanne für die prognostizierte Bevölkerung ist von 2019 bis 2030. Dieser 11-jährige Rahmen ist ein realistischer Zeitraum für ein örtliches Entwicklungskonzept sowie für weitere zukünftige Planungen.

7.2.1 Trendextrapolation Groß-Enzersdorf

Das stetige Wachstum von 1991 bis 2019 ist für die Dynamik der Trendextrapolation entscheidend. In diesem Zeitraum weist die Gemeinde einen Bevölkerungsanstieg von 4.677 Personen auf, das ist ein Anstieg von 69%. Die Trendextrapolation setzt am durchschnittlichen Wachstum der letzten 28 Jahre an. In absoluten Zahlen bedeutet dies einen jährlichen Anstieg von 167 Personen. Mit diesem Wachstum erreicht Groß-Enzersdorf 13.264 EinwohnerInnen im Jahr 2030. Das ergibt einen Anstieg von 16% Prozent bzw. 1.837 Personen. (siehe Abb. 7.33)

7.2.2 Trendextrapolation Bezirk Gänserndorf

Die Trendextrapolation des Bezirks Gänserndorf soll das Wachstum von Groß-Enzersdorf mit dem Bezirk vergleichen und in den regionalen Kontext einbetten. Da sich der Bezirk Gänserndorf westlich im Ballungsraum von Wien befindet und östlich an der slowakischen Grenze sein Ende findet, positioniert sich der Bezirk in einer sehr spannenden Situation mit unterschiedlichen Entwicklungen. Generell weist der Bezirk seit dem Jahr 1991 ein Wachstum von zirka 23 000 Personen auf und ist im Jahr 2019 Wohnort für 103.686 BürgerInnen. Damit liegt das durchschnittliche jährliche Wachstum bei 364 Personen. Dadurch erreicht der Bezirk Gänserndorf im Jahr 2030 einen Bevölkerungsstand von 107.697. Das ergibt einen Anstieg von 3,8% sowie 4.011 Personen. (siehe Abb. 7.34)

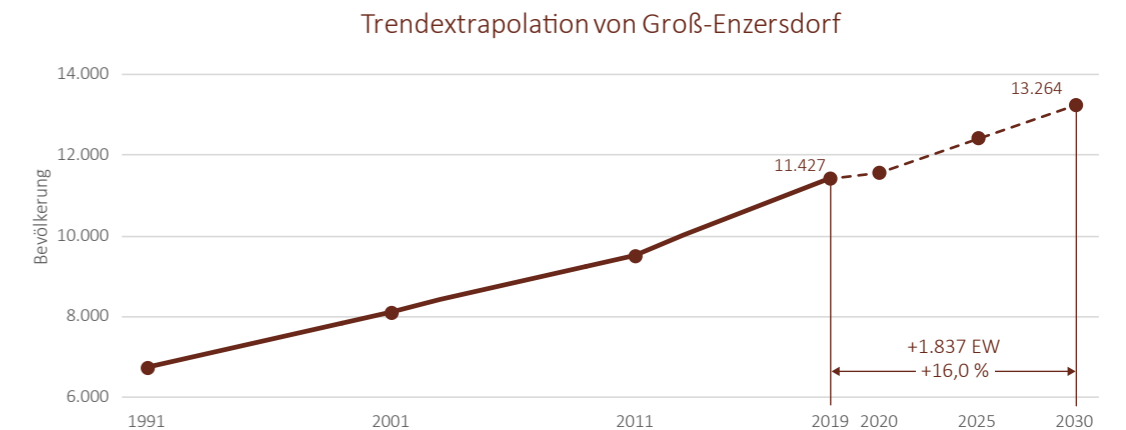


Abb. 7.33: Trendextrapolation Groß-Enzersdorf, Quelle: eigene Berechnung nach STAT 2019c

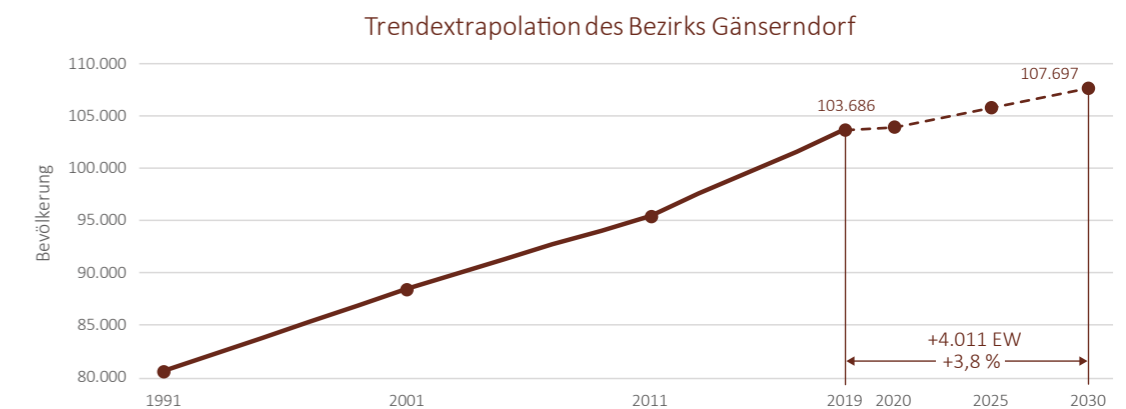


Abb. 7.34: Trendexploration Bezirk Gänserndorf, Quelle: eigene Berechnung nach STAT 2019c

7.2.3 Prognosen mit Wanderungs-szenario

Die Gemeinde Groß-Enzersdorf weist seit den letzten vier bis fünf Jahren ein enormes Wachstum auf. Seit dem Jahr 2015 stieg die Bevölkerung um 1.135 Personen, das ist ein Wachstum von 11%. Der Hauptgrund dafür ist die hohe Anzahl an Zuzügen in die Gemeinde. Von den genannten 1.135 Personen sind 1.050 in den letzten vier Jahren nach Groß-Enzersdorf gezogen. Mit diesen Zahlen und Fakten sind folgende Bevölkerungsprognosen entstanden:

Bevölkerungsprognose ohne Wanderungen

Die erste Prognose nimmt an, dass in Zukunft keine Person nach Groß-Enzersdorf zieht und die Gemeinde nur durch die Geburtenrate bzw. Sterberate wächst oder schrumpft. Ein für Österreich sehr seltenes Ergebnis zeigt diese Prognose, denn in Groß-Enzersdorf würde ohne zukünftige Wanderungen ein Wachstum von 23 Personen im Jahr entstehen. Dadurch erreicht Groß-Enzersdorf 2030 eine Bevölkerung von 1.680 Personen. Das ergibt einen Zuwachs von 253 Personen und 2,2%. (siehe Abb. 7.35)

Bevölkerungsprognose mit Wanderungen

Ein ganz anderes Bild zeigt die Prognose in der die Zuzüge durchschnittlich anhalten. Seit dem Jahr 2015 ziehen durchschnittlich 263 Personen im Jahr nach Groß-Enzersdorf. Mit diesem Trend erreicht Groß Enzersdorf im Jahr 2030 eine Bevölkerung von 14.550, das ergibt ein Wachstum von 3.164 Personen sowie 27,3%. (siehe Abb. 7.36)

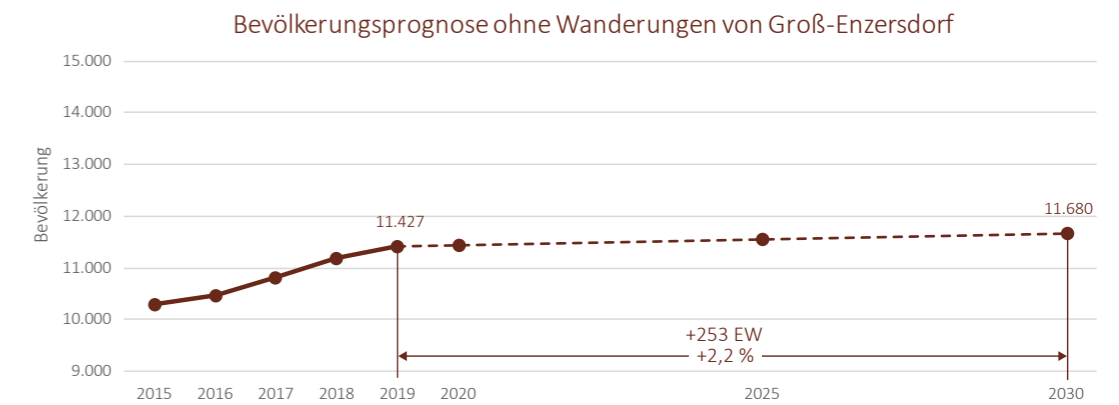


Abb. 7.35: Bevölkerungprognose ohne Wanderung, Quelle: eigene Berechnung nach STAT 2019d

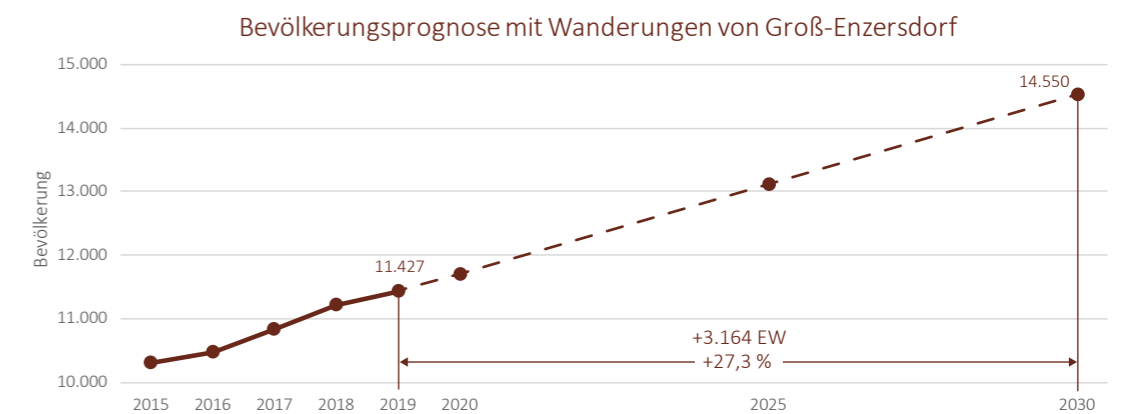


Abb. 7.36: Bevölkerungprognose mit Wanderung, Quelle: eigene Berechnung nach STAT 2019d

7.2.4 ÖROK-Prognose

Die Bevölkerungsprognose von der Österreichischen Raumordnungskonferenz wurde für das Jahr 2018 bis 2040 berechnet. Da die Berechnungen auf NUTS 3-Ebene erfolgten, wurde der Bevölkerungsanteil sowie die prozentuelle Veränderung auf die Gemeinde hinuntergerechnet. Ebenfalls wurde das Startdatum der Prognose auf das Jahr 2019 gesetzt und auch das Ende wurde von 2040 auf 2030 gekürzt, um den Vergleich mit den restlichen Diagrammen zu bewahren. Laut der ÖROK-Prognose erreicht Groß-Enzersdorf im Jahr 2030 eine Bevölkerungsanzahl von 12.412 Personen. Dies ist ein Anstieg von 985 EinwohnerInnen sowie 8,6%. (siehe Abb. 7.37)

Diese Annahmen stellen die Gemeinde vor großen raumplanerische Herausforderungen. Nicht nur im Bereich der Baulandreserven, auch in den Kapazitäten der sozialen Infrastruktur wie Schulen und Kindergarten müssen genügend freie Plätze für die Bevölkerung bereitgestellt werden.

7.2.5 Prognosenvergleich

Der Vergleich zeigt einen eindeutigen Unterschied der Bevölkerungsprognosen auf. Den größten Zuwachs weist die Prognose mit Wanderungen auf, die mit 14.550 prognostizierten Personen einen deutlichen Unterschied von 888 Personen zu der Prognose, die den kleinsten Zuwachs hat, mit Wanderung zeigt. Die ÖROK-Prognose und die Trendextrapolation von Groß-Enzersdorf sind in ihrer Entwicklung fast ident und weisen keinen großen Unterschied auf. (siehe Abb. 7.38)

Für die Gemeinde Groß-Enzersdorf bedeuten diese Prognosen, dass in Zukunft ein weiteres Wachstum zu erwarten ist.

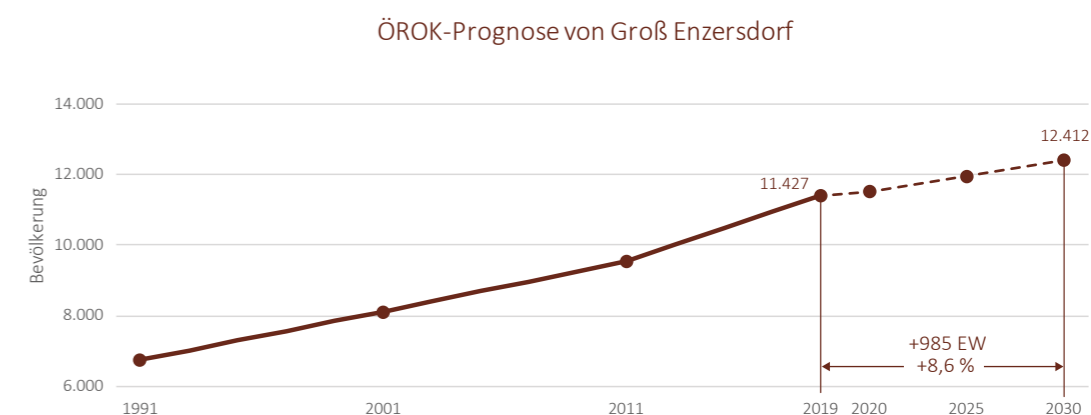


Abb. 7.37: ÖROK-Prognose, Quelle: eigene Berechnung nach ÖROK 2018

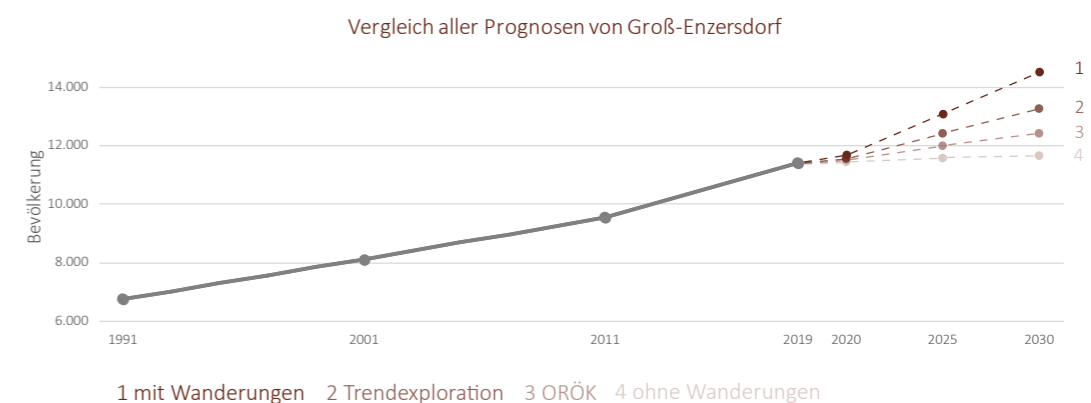


Abb. 7.38: Vergleich der Prognosen, Quelle: eigene Darstellung

7.3 AkteurInnenlandschaft

Zur politischen Situation in Groß-Enzersdorf ist zu sagen, dass die Partei SPÖ dominiert. Bereits 1982 wurde ein Bürgermeister der SPÖ gewählt. Bis heute hält die Amtszeit der SPÖ gestellten Bürgermeister an. Die amtierende Bürgermeisterin ist Diplompädagogin Monika Obereigner-Sivec, welche bis zum Jahre 2017 das Amt der Vizebürgermeisterin ausübte. 2017 trat der damalige Bürgermeister Hubert Tomsic nach einer Amtszeit von zehn Jahren zurück und überließ Obereigner-Sivec das Bürgermeisteramt. Das Amt des Vizebürgermeisters wird zurzeit von Michael Paternostro ausgeübt, welcher der ÖVP angehört. Der Vizebürgermeister ist ebenfalls Direktor der Neuen Mittelschule Groß-Enzersdorf, Stadtrat und Leiter des Ausschusses für Jugend, Bildung und Soziales. (vgl. Gemeinde Groß-Enzersdorf 2019: online)

7.3.1 Stadtrat

Der Stadtrat von Groß-Enzersdorf besteht aus acht Mitgliedern, welche jeweils die Leitung eines Ausschusses innehaben.

Ausschuss	LeiterIn	Parteizugehörigkeit
Kultur	Martin Sommerlechner	WIR BÜRGER – Die Grünen
Verkehr, Umwelt, Klimaschutz & Mobilitätsplanung	Ing. Andreas Vanek	WIR BÜRGER – Die Grünen
Gesundheit	DI Dr. Peter Cepuder	ÖVP
Straßenbau	Ing. Rene Helfer	ÖVP
Wirtschaft & Tourismus	KR Dagmar Förster	ÖVP
Bürgerservice	Michael Novotny	SPÖ
Finanzen	Gerhard Draxler	SPÖ
Infrastruktur	Rene Azinger	FPÖ

Abb. 7.39: Stadtrat von Groß-Enzersdorf, Quelle: eigene Darstellung nach Gemeinde Groß Enzersdorf 2019: online

7.3.2 Gemeinderat

Der Gemeinderat in Groß-Enzersdorf besteht aus 33 Abgeordneten. Die letzte Gemeinderatswahl fand am 25.01.2015 statt. Die nächste Wahl des Gemeinderats folgt im Jahr 2020 am 26.01. Die Aufteilung der Mandate ist in den nachfolgenden Abbildungen dargestellt. Er-sichtlich ist, dass die SPÖ mit 14 Mandaten im Jahr 2015 den größten Teil des Gemeinderates innehat. Es ist jedoch auch anzumerken, dass seit der Gemeinderatswahl im Jahr 2005 die Anzahl der Mandate der SPÖ stetig sank. Die FPÖ konnte seit 2005 drei Mandate für sich gewinnen. (vgl. Gemeinde Groß-Enzersdorf 2019: online)

7.3.3 Nationalratswahl 2019

Am 29.09.2019 fanden die Nationalratswahlen in Österreich statt. In Groß-Enzersdorf konnte die ÖVP mit 38,8 % die meisten Stimmen erreichen und eine Zunahme von 9,1 % seit der Wahl 2017 verzeichnen. Die SPÖ nahm im Vergleich zu 2017 um 4,8 % ab und erreichte mit 22,5 % den zweiten Platz in Groß-Enzersdorf. (vgl. Bundesministerium Inneres 2019: online)

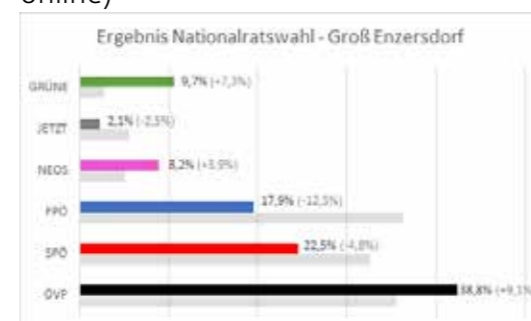






Abb. 7.40: Ergebnis Nationalratswahl, Quelle: eigene Darstellung nach Gemeinde Groß Enzersdorf 2019: online

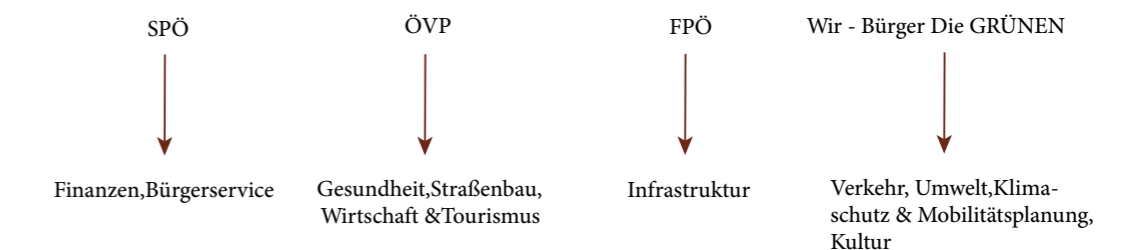
Politische AkteurInnen

 Monika Obereigner-Sivec Bürgermeisterin	 Michaela Krämer Stadt- & Ortsplanerin
 Michael Paternostro Vizebürgermeister, Stadtrat, Leiter des Ausschusses 2 Jugend, Bildung u. Soziales	 Michael Fleischmann Ortsplaner beschäftigt bei: RaumRegionMensch

Ortsvorsteher - Katastralgemeinden


 Franzensdorf Zoltan Sarka	 Mühlleiten Wolfram Böhme	 Kurt Schüller Oberhausen	 Wittau Gerhard Baumann	 Probstdorf Josef Hotzy	 Rutzendorf Alfred Steininger	 Schönau an der Donau Herbert Kolar
--	---	---	---	---	---	---

Stadtrat -Leitung Ausschuss nach Parteizugehörigkeit



Zusammensetzung Gemeinderat

Stand: 2015
Nächste Gemeinderatswahl: 26.01.2020

 33 Mitglieder
Obmänner der Parteien:
SPÖ: Hubert Tomsic
ÖVP: Peter Cepuder
FPÖ: Andreas Vanek
WIR - Bürger Die Grünen:
René Azinger

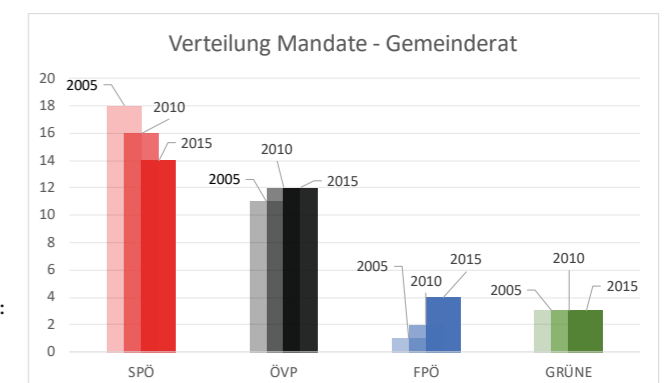


Abb. 7.41: AkteurInnenlandschaft, Quelle: eigene Darstellung nach Groß-Enzersdorf 2019:online

7.4 Soziale Infrastruktur

Um das Bild der Gemeinde Groß-Enzersdorf weiter zu konkretisieren ist es wichtig einen genauen Blick auf das Leben sowie das Angebot an sozialen Einrichtungen in der Gemeinde zu legen. Dieses Kapitel beschäftigt sich mit der sozialen Infrastruktur von Groß-Enzersdorf. Unter den Begriff der sozialen Infrastruktur fallen öffentliche Aufenthaltsorte, Einrichtungen, welche im Alltag der BewohnerInnen eine bedeutende Rolle spielen. Das Vorhandensein sowie die Lage dieser Infrastruktur gibt Ausschlag über die Qualität des Ortes. Konkret wird in diesem Kapitel auf die Themen Bildung, Gesundheit, Freizeit und Gastronomie eingegangen.

7.4.1 Schulen

Groß-Enzersdorf hat sich in den letzten Jahren zu einer Schulstadt entwickelt. Für die 11.427 EinwohnerInnen stehen zwei Volksschulen (Groß-Enzersdorf und Oberhausen) zur Verfügung. Die Volksschule in Groß-Enzersdorf zählt im Schuljahr 2019 311 SchülerInnen, während die Volksschule Oberhausen zurzeit 184 SchülerInnen besuchen. (vgl. Volksschule Groß-Enzersdorf 2019: online, Volksschule Oberhausen 2019: online) Die Neue Mittelschule befindet sich in der Innenstadt der Gemeinde Groß-Enzersdorf. Die Schule führt zurzeit 11 Klassen (1 – 4 Unterstufe) (vgl. Nms Groß-Enzersdorf 2019: online)

Neben der neuen Mittelschule findet sich in der Gemeinde eine Allgemeinbildende höhere Schule mit Schwerpunkt „BioScience“ und „Language and Art“.

Das Bundesgymnasium & Bundesrealgymnasium Groß-Enzersdorf zählt nach Angaben des Sekretariats der Schule im Schuljahr 2019 828 SchülerInnen. Die AHS befindet sich seit 2008 in dem Gebäude der alten Kaserne in Groß-Enzersdorf. Von 2008 bis 2012 war das Gymnasium eine Bezirksaußenstelle von Gänserndorf. Seit 2012 wird es als eigenes Haus mit eigener Verwaltung geführt. Das Gymnasium wird weitestgehend von SchülerInnen, welche unmittelbar aus Groß-Enzersdorf sowie der Region Gänserndorf stammen, besucht. Es gibt jedoch auch SchülerInnen aus Wien welche aufgrund des Schwerpunktes das Gymnasium als Bildungsstandort gewählt haben. Aufgrund der hohen Nachfrage sowie des Fehlens eines schuleigenen Turnsaales wurde das BG & BRG Groß-Enzersdorf 2015 um rund 12,3 Millionen Euro erweitert. Im Zuge des Umbaus wurde ein Laborbereich, ein Turnsaal, ein Werksaal und ein Chemie- und Physiksaal sowie größere Pausenflächen geschaffen. Seit 2015 bietet die Schule Kapazität für 36 Klassen. (vgl. BG & BRG Groß-Enzersdorf 2019: online, telefonische Auskunft Direktion BG&BRG Groß-Enzersdorf)

Neben der AHS gibt es in Groß-Enzersdorf auch eine polytechnische Schule welche Jugendliche bei ihrem beruflichen Werdegang unterstützt und bezüglich weiterführenden Schulen und Ausbildungen berät. (vgl. PTS Groß-Enzersdorf 2019: online)

Für Kinder mit speziellen Bedürfnissen schafft die ASO (Allgemeine Sonderschule) Groß-Enzersdorf eine Ausbildungsbaasis.

Die Neue Mittelschule, die Polytechnische Schule sowie die Allgemeine Sonderschule befinden sich räumlich konzentriert am Schießstatt-Ring 2 in der Innenstadt von Groß-Enzersdorf. (vgl. Gemeinde Groß-Enzersdorf 2019: online)

Die Volkshochschule in Groß-Enzersdorf bietet ein breites Angebot an allgemeiner und beruflicher Weiterbildung für Erwachsene. Von Sprachen über Computer, Internet und Multimedia, Kultur, Natur bis hin zu Sport und Bewegung werden laufend Kurse angeboten. Die Musikschule Groß-Enzersdorf bietet ebenfalls ein facettenreiches Programm, welches vom Erlernen eines Instruments bis hin zu eigenen Musicalproduktionen reicht. (vgl. Volkshochschule Groß-Enzersdorf 2019: online, Musikschule Groß-Enzersdorf 2019: online) Neben dem schulischen Angebot finden sich in der Gemeinde drei Lernbetreuungen sowie schulische Tagesbetreuungen (Tagesmütter, „Kid's Care“, Hilfswerk Marchfeld). (vgl. Gemeinde Groß-Enzersdorf 2019: online)

Im Bezug auf das Bildungsangebot in Groß-Enzersdorf wird auf das Bevölkerungswachstum reagiert, um die Qualität der Ausbildung zu erhalten. Mit dem Ausbau 2015 des BG & BRG Groß-Enzersdorf wurde bereits ein großer Schritt getan. Aufgrund der steigenden SchülerInnenzahlen, auch im Volksschulalter, wurde ein Zubau zur Volksschule Groß-Enzersdorf bereits geplant. Der Baubeginn sollte Ende 2019 starten damit die Fertigstellung im Jahre 2021 realisierbar ist.

Die Erweiterung der Volksschule Oberhausen ist ebenfalls für die Zukunft geplant. (vgl. Gemeinde Groß-Enzersdorf 2019: online)

Zusammenfassend wird das Angebot als ausreichend beschrieben. Es besteht jedoch der Wunsch, wie Bürgermeisterin Obereinger-Sivec erwähnte, nach einem spezifischen schulischen Angebot. Hierbei ist die Rede von einer höheren technischen Lehranstalt (HTL) oder einer Schule mit landwirtschaftlichem Schwerpunkt. Als positiv wird die Versuchswirtschaft der Universität für Bodenkultur in der Schloßhofer Straße gesehen. Obereinger-Sivec sieht hier Potential auch in Zusammenarbeit mit schulischen Einrichtungen. (Obereinger-Sivec 2019: persönliche Mitteilung)

7.4.2 Kindergärten

In der Gemeinde Groß-Enzersdorf gibt es sechs öffentliche Kindergärten. Zwei befinden sich direkt in Groß-Enzersdorf. In den Katastralgemeinden Oberhausen, Probstdorf, Rutzendorf und Wittau befindet sich ebenfalls je ein Landeskindergarten. Zusammen kommt das Angebot der Kindergärten auf 15 Kindergruppen. Im September 2019 nahm der Kindergarten in Oberhausen nach nur sieben monatiger Bauzeit den Betrieb auf. Auf einer Fläche von 750 m² wird vier Gruppen ein Raum zum Spielen bereitgestellt. (vgl. Gemeinde Groß-Enzersdorf 2019: online) Aufgrund des starken Zuzuges ist die Auslastung der Kindergärten sehr hoch.

Bildungseinrichtungen Groß-Enzersdorf



Abb. 7.42: Bildungseinrichtungen Groß-Enzersdorf, Quelle: eigene Erhebung/Maps2019

Bildungseinrichtungen Katastralgemeinden

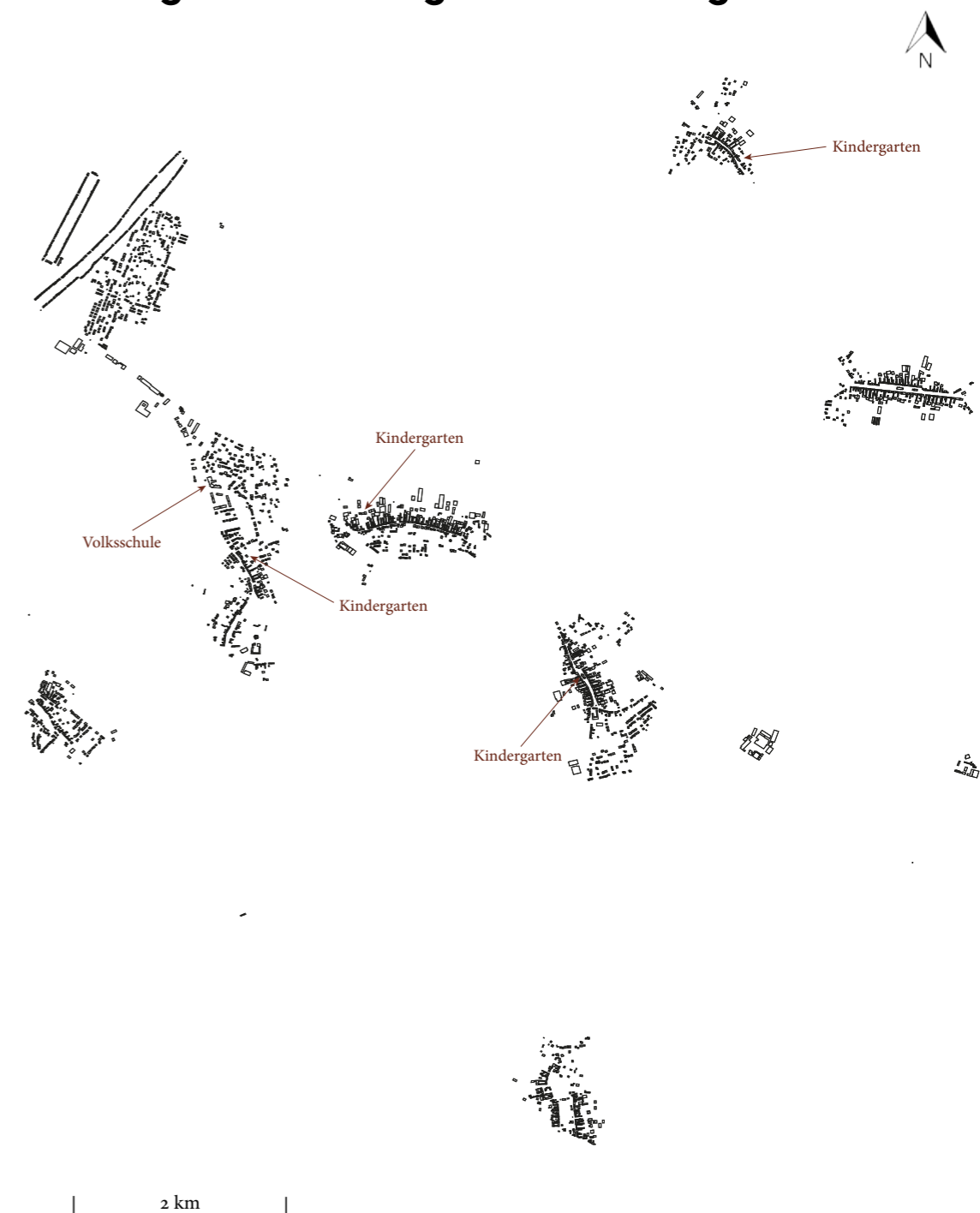


Abb. 7.43: Bildungseinrichtungen Katastralgemeinden, Quelle: eigene Erhebung/Maps2019

7.4.3 ÄrztInnen

Die gesundheitliche Versorgung konzentriert sich sehr stark auf die Hauptgemeinde Groß-Enzersdorf. Während in Groß-Enzersdorf drei Apotheken, ein ÄrztInnenzentrum, die Bezirksstelle des Roten Kreuzes sowie zahlreiche Wahl- als auch KassenärztInnen vorhanden sind, ist das Angebot in den Katastralgemeinden deutlich geringer. Lediglich die WahlärztInnenpraxis von Dr. Christine Geißler & Dr. Peter Geißler ist in Neu-Oberhausen zu finden. (vgl. Gemeinde Groß-Enzersdorf 2019: online)

Das Angebot an allgemeinen ÄrztInnen und FachärztInnen in Groß-Enzersdorf ist vielfältig. Von Neurologie, Psychotherapie über AugenärztInnen KinderärztInnen bis hin zur Nuklearmedizin ist das Angebot breit gefächert. Das ÄrztInnenzentrum im Norden von Groß-Enzersdorf wird von Dr. Kreuzer geleitet. Im ÄrztInnenzentrum sind vier ÄrztInnen verschiedener medizinischer Fachbereiche tätig. (Allgemein Medizin, HNO, Psychotherapie, Neurologie) (vgl. Gemeinde Groß-Enzersdorf 2019: online, vgl. Dr. Kreuzer 2019: online)

Generell wird das Angebot in Groß-Enzersdorf als vielfältig angesehen. Im Gespräch mit Bürgermeisterin Obereigner-Sivec wurde klar, dass die Nachbesetzung der ÄrztInnen, welche in nächster Zeit in Pension gehen eine Herausforderung darstellt. Das Angebot an WahlärztInnen nimmt zu während das Angebot an KassenärztInnen sinkt. (Obereigner-Sivec 2019: persönliche Mitteilung)

7.4.4 Nächstgelegenes Krankenhaus

Räumlich gesehen ist das Sozialmedizinisches Zentrum Ost – Donauspital (Entfernung: 7,4 Kilometer) in Wien das nächste Krankenhaus. Die Rettung von Niederösterreich kann jedoch nur in Notfällen Krankenhäuser in Wien anfahren. Daher werden nicht lebensbedrohliche Fälle in niederösterreichischen Krankenhäusern versorgt. Das nächste Krankenhaus befindet sich in Hainburg (Entfernung: 37,5 Kilometer) und Mistelbach. (Entfernung: 45 Kilometer)

7.4.5 Altenpflege

Eine Herausforderung in Groß-Enzersdorf stellt der Bereich der Altenpflege dar. Zum größten Teil findet die Pflege von Familienangehörigen im hohen Alter zu Hause statt. Der Wunsch der Bevölkerung geht in Richtung des betreuten Wohnens sowie einer Kooperation mit dem Roten Kreuz bezüglich einer Tagesbetreuung für ältere Menschen. Das nächste SeniorInnenheim befindet sich in Orth an der Donau, ein weiteres in Schwechat. (vgl. Obereigner-Sivec 2019: persönliche Mitteilung)

Gesundheitseinrichtungen Groß-Enzersdorf

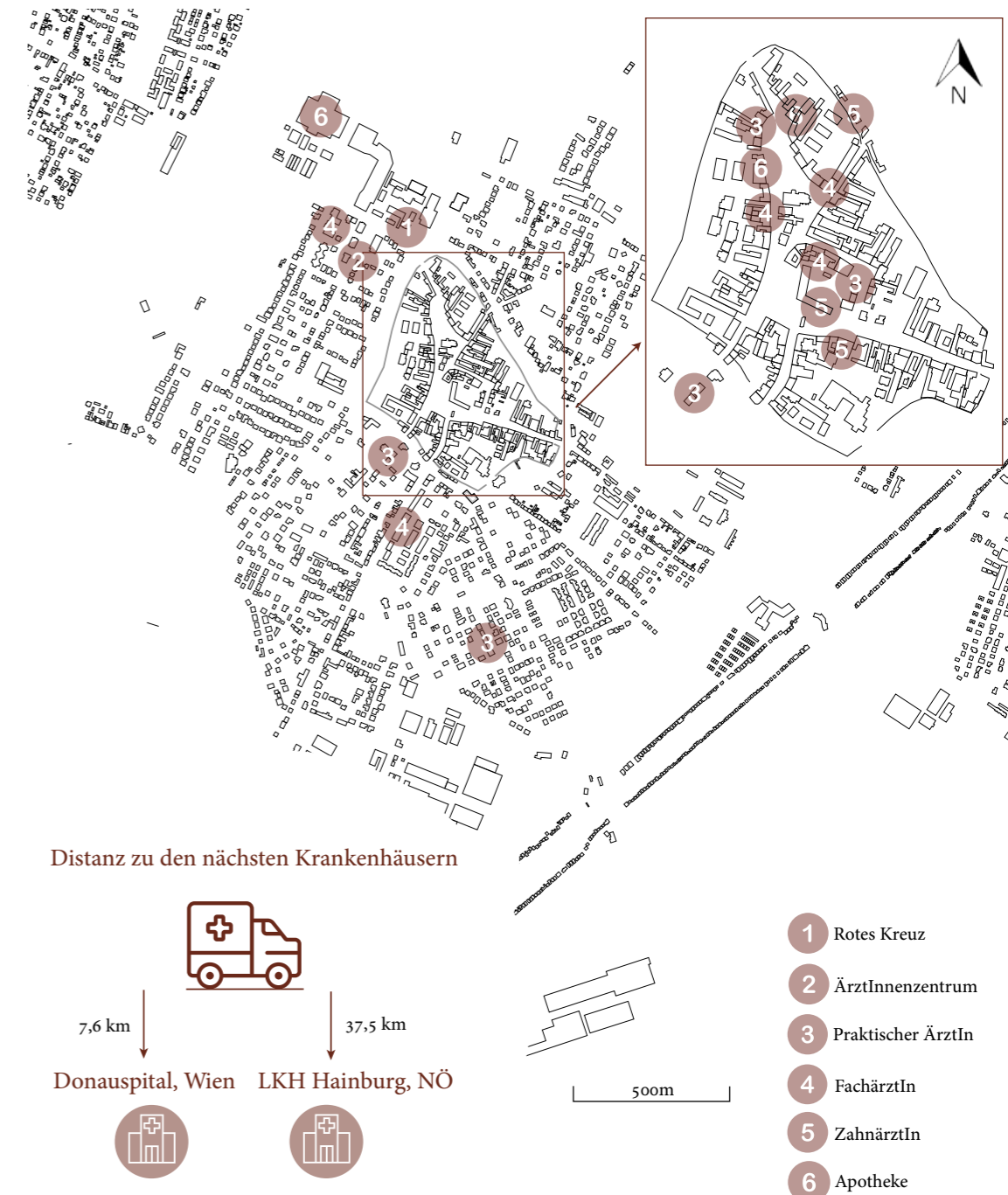


Abb. 7.44: Gesundheitseinrichtungen Groß-Enzersdorf, Quelle: eigene Erhebung/Maps2019

7.4.6 Restaurants

Im Zentrum von Groß-Enzersdorf findet sich das größte Angebot an Gastronomie. Von Gasthöfen wie „Ludl“ und „Stadler Stüberl“, welche österreichische Hausmannskost anbieten, findet sich in der Gemeinde ebenfalls italienische, griechische und chinesische Küchen. Neben Cafés wie „MüllerGartner“, „Hauptplatzl“, sind auch die niederösterreichische Bäckerei „Geier“ sowie ein „Billa“ und „Lidl“ im Zentrum vertreten. Die Bars „Trotzdem“ und „Keller Bar“ befinden sich ebenfalls in der Innenstadt.

Das Angebot an gastronomischen Betrieben in den Katastralgemeinden fällt deutlich geringer aus als in Groß-Enzersdorf. Lediglich in Oberhausen, Mühlleiten, Probstdorf, Schönau an der Donau und Wittau sind gastronomische Betriebe zu verzeichnen. Keine Gastronomie ist in den Katastralgemeinden Rutzendorf, Franzensdorf oder Matzneusiedl zu finden.

7.4.7 Ab-Hof-Verkauf

Aufgrund der intensiven agrarischen Nutzung findet sich in Groß-Enzersdorf eine Vielzahl von Ab-Hof-Verkäufen. Bei dieser Art des Verkaufs werden eigens angebaute Produkte direkt vor Ort „am Hof“ der jeweiligen LandwirtIn verkauft. Durch den Erwerb unterstützt man die regionalen Betriebe, kauft nachhaltig und umweltbewusst ein.

Groß-Enzersdorf

In Groß-Enzersdorf befindet sich der Hof von Walter Husch. Der Landwirt verkauft Honig sowie Eier. (vgl. Krämer, 2019: persönliche Mitteilung)

Franzensdorf

Hier findet sich der Betrieb Spargel Unger. Die Produktion des Unternehmens legt seinen Fokus auf Spargel. Neben drei Spargelsorten werden hier auch verarbeitete Spargelprodukte sowie mehrere Weinsorten verkauft. Während der Spargelsaison können die Produkte täglich erworben werden. (vgl. Spargel Unger 2019: online)



Abb. 7.45: Spargel Betrieb Unger, Quelle: Spargel Unger

Probstdorf

In der Ortschaft Probstdorf finden sich mehrere Ab-Hof-Verkäufe. Angefangen bei dem Spargelhof von Thomas Blatt. Der Landwirt bietet neben Spargel auch Produkte wie Erdbeeren, Erdäpfel, Zwiebel sowie ein breites Angebot an saisonalem Obst und Gemüse an. Neben dem Verkauf der eigenen Güter bietet der Landwirt auch regionale Produkte anderer Partnerbetriebe auf seinem Hof an. Die Produkte können täglich während der Spargelsaison am Hof von Thomas Blatt erworben werden. (vgl. Blatt 2019: online)

Das „Radls Genuss Paradies“ wird von der Familie Radl betrieben. Fleisch, Wurst, Käse, Eier, eigens angebautes Obst und Gemüse sowie eingelegte und verarbeitete Produkte können Freitags und Samstags am Hof der Familie erworben werden. Des Weiteren gibt es die Möglichkeit auf der Webseite des Betriebs Waren nach Hause zu bestellen. Die Radls haben sich besonders auf Kartoffel, Kürbis und Gemüse spezialisiert. Neben dem Verkauf gibt es auch ein Blumenfeld welches zum Selbstpflücken dient. Besonders ist auch das Angebot der GenussBoxen der Radls zu erwähnen. Hierbei handelt es sich um Automaten, aus welchen man 24 Stunden am Tag frische Produkte erwerben kann. Zurzeit gibt es zwei Automaten welche in Groß-Enzersdorf in der Nähe des Marchfeld Centers sowie in Probstdorf aufgestellt sind. (vgl. Radls GenussParadies 2019: online)

Die Imkerei Lukas befindet sich ebenfalls in Probstdorf. Hier kann Honig, Propolis und Wachs von sechs Bienenvölkern erworben werden. (vgl. Imkerei Lukas 2019: online)

Von dem Betrieb der Familie Neumann werden in Probstdorf vorrangig Eier angeboten. Des Weiteren gibt es auch einen Eierautomaten wodurch man 24 Stunden am Tag frische Eier erwerben kann. (vgl. Neumann's Freiland Eier 2019: online)



Abb. 7.46: Genussbox Radl1, Quelle: Rabl, Aufnahme vom 22.10.2019



Abb. 7.47: Genussbox Radl2, Quelle: Rabl, Aufnahme vom 22.10.2019

Gastronomie Groß-Enzersdorf



Abb. 7.48: Gastro Groß-Enzersdorf, Quelle: eigene Erhebung/Maps2019

Gastronomie Katastralgemeinden

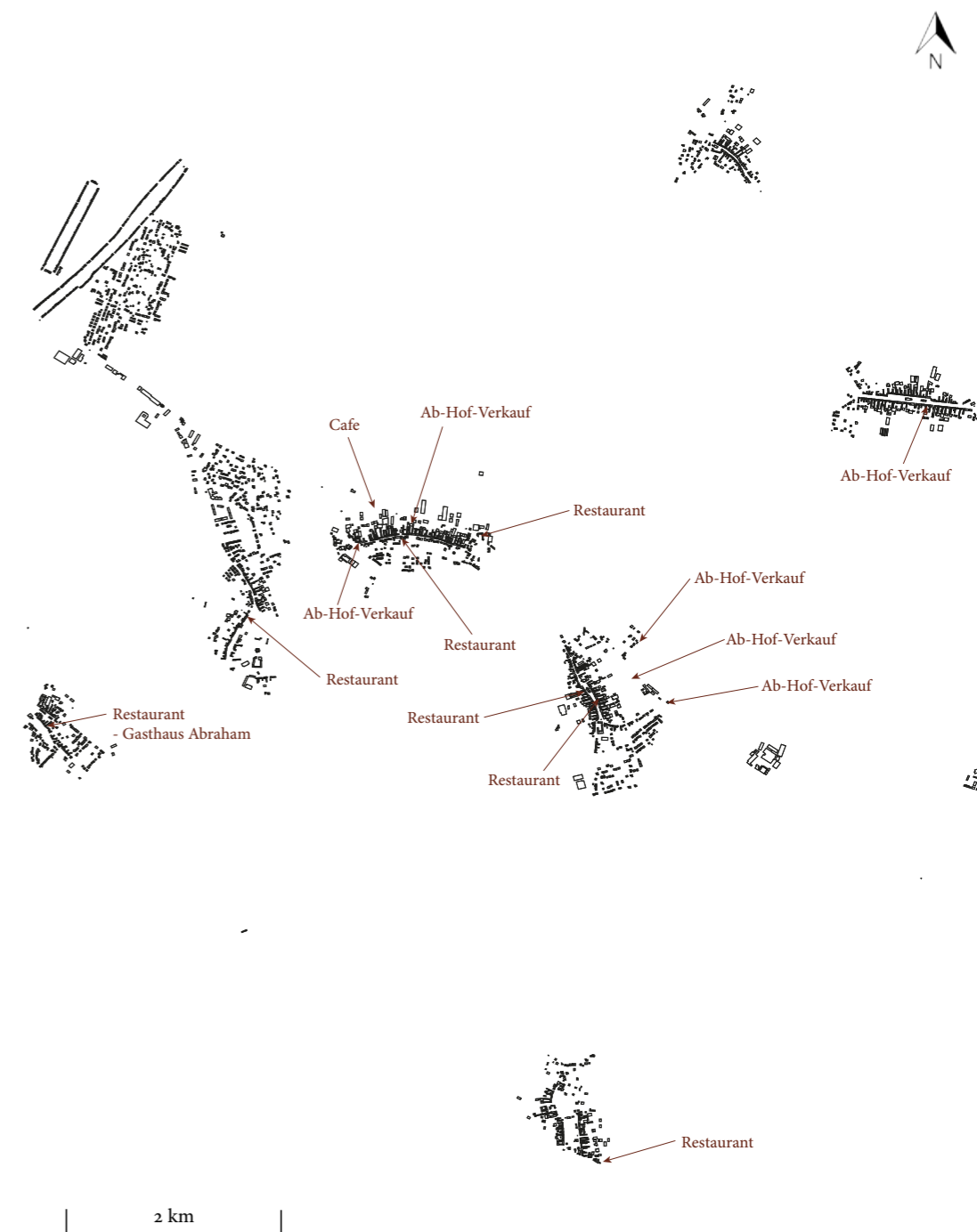


Abb. 7.49: Gastro Katastralgemeinden, Quelle: eigene Erhebung/Maps2019



Abb. 7.50: Kindergarten Probstdorf, Quelle: Rabl, Aufnahme vom 22.10.2019



Abb. 7.51: Feuerwehr Probstdorf, Quelle: Rabl, Aufnahme vom 22.10.2019

7.4.8 Freizeit

Im Bezug auf das Freizeitangebot ist die Verteilung auf Groß-Enzersdorf und die Katastralgemeinden bunt gemischt. Das 2010 eröffnete Einkaufszentrum Marchfeldcenter in Groß-Enzersdorf bietet besonders für Jugendliche eine attraktive Möglichkeit der Freizeitgestaltung, aufgrund des breiten Angebots der Geschäfte. (vgl. Marchfeld Center 2019: online) Im Kontext der Freizeitgestaltung ist ebenfalls das Vereinsleben zu erwähnen, welches in Groß Enzersdorf eine große Rolle spielt. Auf die einzelnen Vereine wird in diesem Kapitel noch genauer eingegangen.

In jeder der Katastralgemeinden sowie in Groß-Enzersdorf ist mindestens ein Spielplatz zu finden. In Summe sind es 18 Spielplätze, welche von MitarbeiterInnen des Bauhofs von Groß-Enzersdorf betreut werden. (vgl. Gemeinde Groß-Enzersdorf 2019: online) Neben den zahlreichen Spielplätzen sind Sportplätze vorhanden welche intensiv von den Vereinen sowie teilweise auch privat genutzt werden.

Am Areal des früheren Autokinos findet jeden Sonntag ein Flohmarkt sowie ein privater Automarkt statt. Seit über 20 Jahren ist das Autokino Standort für Flohmärkte mit bis zu 10.000 BesucherInnen. (vgl. Autokino 2019: online)



Abb. 7.52: Spielplatz Probstdorf, Quelle: Litschauer, Aufnahme vom 23.10.2019

Soz. Infrastruktur Groß-Enzersdorf



Abb. 7.53: soziale Infrastruktur Groß-Enzersdorf, Quelle: eigene Erhebung/Maps2019

Soz. Infrastruktur Katastralgemeinden

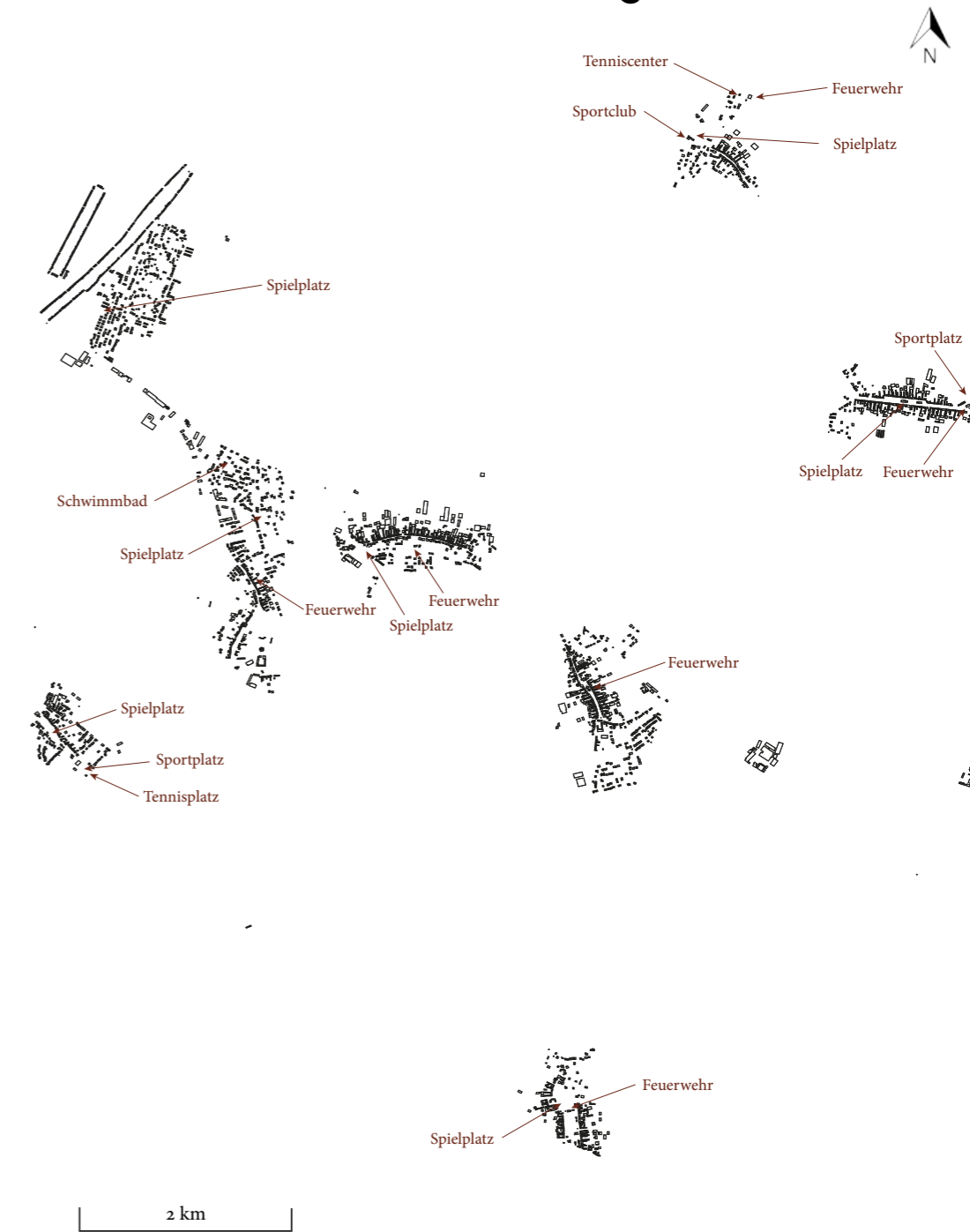


Abb. 7.54: soziale Infrastruktur Katastralgemeinde, Quelle: eigene Erhebung/Maps2019

7.5 Vereinsleben

Wie bereits erwähnt spielt sich ein reges Vereinsleben in Groß-Enzersdorf ab. Nach Angaben der BewohnerInnen engagieren sich die Groß-Enzersdorfer gerne und meistens auch in mehreren Vereinen gleichzeitig. Groß-Enzersdorf zählt mehr als 40 Vereine. Meist ist der Austragungsort der Treffen in privaten Häusern, Restaurants, eigenen Hallen/Gebäuden (Feuerwehr, Tennis). Wenn größere Feiern von einzelnen Vereinen geplant werden besteht die Bereitschaft zur Nutzung der Räumlichkeiten der Feuerwehr. Seitens der Gemeinde besteht jedoch der Wunsch eines Vereinshauses für Groß-Enzersdorf. (vgl. Obereigner-Sivec 2019: persönliche Mitteilung)

Groß-Enzersdorf

In Groß-Enzersdorf findet sich eine Vielzahl von Vereinen. Besonders viele Vereine führen ein sportliches Angebot. Von der Sportunion, welche verschiedenen Sportarten wie Gymnastik, Fitness und Kinderturnen anbietet, bis hin zu zwei Tanzvereinen welche bereits bei Tanzwettbewerben im Ausland teilnahmen. Des Weiteren sind Vereine vertreten welche Sportarten wie Kickboxen, Jiu-Jitsu, Fitness, Tennis und einiges mehr anbieten. (vgl. Gemeinde Groß-Enzersdorf 2019: online)

Ebenfalls wichtig zu nennen ist der gemeinnützige Verein „UmweltbildungAustria – Grüne Insel“ welcher seinen Standort in Groß-Enzersdorf hat. Hier wird seit 1994 ein breites Angebot an Veranstaltungen und Aktivitäten bezüglich Umweltbildung, Naturerziehung und Freizeitpädagogik geboten.

Von Schulklassen, Kindergärten bis hin zu SeniorInnen ist das Publikum der Veranstaltungen breit gefächert. (vgl. Verein ScienceCenter Netzwerk 2019: online)

Ein Angebot an Kulturvereinen mit laufenden Veranstaltungen ist ebenfalls reichlich vorhanden. Der Verein Machbarschaft lädt aktiv zum Mitgestalten in den Prozessen ein. Des Weiteren findet man in Groß-Enzersdorf einen Orgelverein, den Verein für Gesundheitsförderung sowie den Heimatverein Groß-Enzersdorf welcher das Heimatmuseum in Groß-Enzersdorf führt, sich für die Erhaltung der Denkmäler einsetzt sowie Feste und Vorträge organisiert. (vgl. Heimatverein Groß-Enzersdorf 2019: online, vgl. Gemeinde Groß-Enzersdorf 2019: online)

Der Fußballverein SC EFM Groß-Enzersdorf, das Tennis Center Mariensee sowie das Reit Center Lobau zählen zu den größeren Vereinen in Groß-Enzersdorf. Das Tenniscenter führt eine eigene Tennisschule und verfügt über 19 Tennisplätze. (vgl. Gemeinde Groß-Enzersdorf 2019: online, vgl. Tennis Center Mariensee 2019: online)

Franzensdorf

Seit 1927 existiert in Franzensdorf der Verein „Ortsmusik Franzensdorf“. Der Musikverein plant und führt Projekte durch und tritt regelmäßig auf. (vgl. Ortsmusik Franzensdorf 2019: online)

Mühlleiten

Neben dem Tennisclub Mühlleiten engagieren sich die BewohnerInnen auch in dem Verein „MMM-Mühlleiten mach mit“ welcher regelmäßigen Aktivitäten wie Damenturnen, Yoga, Oster- & Adventsfeiern veranstaltet. (vgl. Mein Bezirk Gänserndorf 2019: online)

Oberhausen

In Oberhausen und Neu-Oberhausen finden sich Vereine wie der „Verein der Islandpferde Schloss Sachsengang“, „Chill Out Oberhausen“, Kinderfreunde Oberhausen. Der Verein „Chill Out Oberhausen“ trifft sich regelmäßig für sportliche Tätigkeiten. Den Vorsitz der Gruppe der Kinderfreunde in Groß-Enzersdorf hat die Bürgermeisterin und Diplom Pädagogin Monika Obereigner-Sivec (vgl. Gemeinde Groß-Enzersdorf 2019: online, vgl. Kinderfreunde Niederösterreich 2019: online)

Probstdorf

Neben Jugendvereinen wie „Die Insel Jugend“ oder der Jugendband feierte der Fotoclub Probstdorf im Jahre 2017 sein 30-jähriges Jubiläum. In Probstdorf gibt es jedoch nicht nur Angebote für Jugendliche, sondern auch für SeniorInnen. Jeden Mittwoch trifft sich die „SeniorInnen-Runde“ in der alten Volksschule in Probstdorf. Der Sportclub Probstdorf lädt neben Sporttätigkeiten auch zu traditionellen Festen. (vgl. Katastralgemeinde Probstdorf 2019: online)

Rutzendorf

In Rutzendorf befindet sich ein Standort des ASKÖ (Arbeitsgemeinschaft für Sport und Körperkultur in Österreich) Niederösterreich. Hier wird vorrangig Fußball angeboten. (vgl. ASKÖ 2019: online)

Schönau an der Donau

Durch die Nähe zum Nationalpark Lobau und der Donau findet sich in der Ortschaft der Verein „Lobaufischer“. Dieser wurde 2006 gegründet und zählt über 350 Mitglieder. Der Verein arbeitet intensiv mit dem VÖAFV (Verbandes der Österreichischen Arbeiter Fischereivereine) zusammen. (vgl. Verein Lobaufischer 2019: online)




Abb. 7.55: Jugendverein „Die Insel Jugend“ Probstdorf, Quelle: Probstdorf im Marchfeld

Wittau

Der Verein Sportkegelverein trifft sich jeden Dienstag zum Kegeln im Gasthof Breinreich in Wittau. (vgl. Gasthof Breinreich 2019: online)

7.5.1 Feuerwehr

Im Gemeindegebiet von Groß-Enzersdorf finden sich sechs freiwillige Feuerwehren. Diese sind in Groß-Enzersdorf, sowie in den Katastralgemeinden Franzensdorf, Oberhausen, Probsdorf, Schönau an der Donau, und Wittau zu finden. Lediglich in den Ortschaften Mühlleiten und Matzneusiedl sind keine Feuerwehrvereine verzeichnet. Durch die hohe Relevanz sowie die zahlreichen Mitglieder stellen die Vereine der Feuerwehr eine Möglichkeit des Engagements im gesellschaftlichen Leben von Groß-Enzersdorf dar. Besonders in den Katastralgemeinden stellt die Feuerwehr einen Anlaufpunkt für viele Jugendliche dar. So bilden sich aus engagierten jungen Leuten die Feuerwehrjugend in den jeweiligen Ortschaften. (vgl. Gemeinde Groß-Enzersdorf 2019: online)

7.5.2 Kulturvereine

Die Kulturszene in Groß-Enzersdorf ist durch diverse Kulturvereine lebendig gestaltet. Der größte Kulturverein ist „Kultur am Kotter“ welcher regelmäßige Veranstaltungen im ehemaligen Gefängnis organisiert. Neben Veranstaltungen wie Ausstellungen, Vorträge, Theater, Lesungen Musikveranstaltungen und vieles mehr befindet sich in dem ehemaligen Gefängnis ein Foltermuseum. (vgl. kulturvernetzung 2019: online)

Als weitere Kulturvereine sind „kulturvernetzung“, „Kunst Lokal“, KU.BA Marchfeld“, „Machbarschaft“ und ARsMarchfeld“ zu erwähnen. Seit 2005 organisiert der Verein Ars Marchfeld das „Konzert in der Au“. (vgl. Gemeinde Groß-Enzersdorf 2019: online)

Vereinslandschaft



Abb. 7.56: Vereinslandschaft von Groß-Enzersdorf, Quelle: eigene Darstellung nach eigener Erhebung/Maps2019

7.6 Gespräche mit BewohnerInnen

Um ein Gefühl dafür zu bekommen, aus welchen Gründen die Menschen in Groß-Enzersdorf sich dazu entschließen, dort zu wohnen und was sie besonders am Leben in der Gemeinde schätzen wurden Gespräche mit BewohnerInnen in der Gemeinde geführt.

7.6.1 Fragebogen

Damit die Gespräche eine gewisse Einheitlichkeit haben, wurde ein Fragebogen erstellt. Entlang des Fragebogens wurden die Fragen: „Wieso leben sie in Groß-Enzersdorf?“ und „Was schätzen sie besonders am Leben in Groß-Enzersdorf?“ gefragt.

Der Fragebogen wurde mit 21 EinwohnerInnen auf der Straße ausgefüllt. Die Befragung dient lediglich als Stimmungsbild und um etwaige Problemlagen aufzuzeigen (letzteres ist durch die Befragung nicht passiert).

Zur besseren Einordnung der Ergebnisse, wurde von den Befragten erhoben wann sie nach Groß-Enzersdorf gezogen sind (siehe Abb. 7.57)

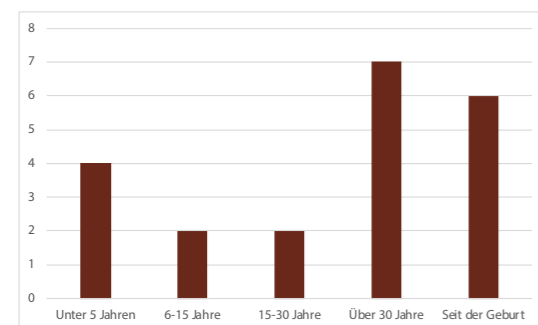


Abb. 7.57: Wohndauer Befragte Quelle: eigene Darstellung

Darüber hinaus wurde das Alter der Befragten erhoben (siehe Abb. 7.58)

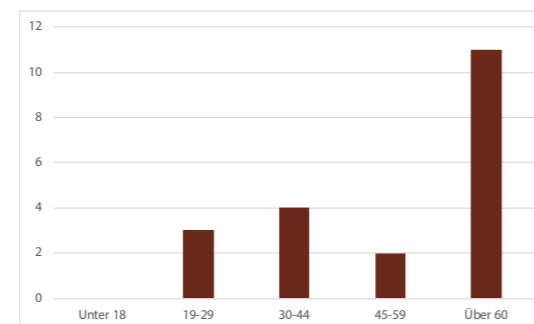


Abb. 7.58: Alter Befragte Quelle: eigene Darstellung

Der Fragebogen sah wie folgt aus (siehe Abb. 7.59):

Fragebogen Bevölkerungsanalyse Groß-Enzersdorf

Guten Tag mein Name ist [...], ich bin von der TU Wien und wir führen im Rahmen einer Projektarbeit eine kurze Befragung zur Lebenssituation in Groß-Enzersdorf durch. Die Erhebung ist selbstverständlich anonym.

Interview Nr.:
Datum:

Frage 1: Wie lange wohnen sie schon in Groß-Enzersdorf?

Unter 5 Jahren	6-15	15-30	Über 30 Jahre	Seit der Geburt
----------------	------	-------	---------------	-----------------

Frage 2: Leben sie gerne in Groß-Enzersdorf?

Sehr gerne	Gerne	Teils-Teils	Eher nicht	Gar nicht
------------	-------	-------------	------------	-----------

Frage 3: Wieso leben sie in Groß-Enzersdorf? (Nicht Vorlesen; Mehrfachnennung möglich)

Hab immer schon hier gelebt	Beziehung	Beruf	Familie	Andere
-----------------------------	-----------	-------	---------	--------

 Falls Andere:

Frage 4: Was schätzen sie besonders am Leben in Groß-Enzersdorf? (Nicht Vorlesen; Mehrfachnennung möglich)

Nähe zu Wien	Ländlicher Charakter	Dörfliches Leben	Haus am Land	Andere
--------------	----------------------	------------------	--------------	--------

 Falls Andere:

Frage 5: Mögen sie sich in das gemeinschaftliche Leben in der Gemeinde ein?

Ja	Nein
----	------

 Falls Ja, wie? :

Frage 6: Wie empfinden sie das Zusammenleben in der Gemeinde generell?

Statistik:

<input type="checkbox"/> Mann	<input type="checkbox"/> Ohne Muttersprache	<input type="checkbox"/> Groß-Enzersdorf
<input type="checkbox"/> Frau	<input type="checkbox"/> Mit Muttersprache	<input type="checkbox"/> Oberhausen
<input type="checkbox"/> Unter 18	<input type="checkbox"/> Arbeitsort in der Gemeinde	<input type="checkbox"/> Neu Oberhausen
<input type="checkbox"/> 19-29	<input type="checkbox"/> Arbeitsort außerhalb der Gemeinde	<input type="checkbox"/> Witzau
<input type="checkbox"/> 30-44		<input type="checkbox"/> Rutzendorf
<input type="checkbox"/> 45-59		<input type="checkbox"/> Franzensdorf
<input type="checkbox"/> 60 +		<input type="checkbox"/> Probstsdorf
		<input type="checkbox"/> Mühlstein
		<input type="checkbox"/> Schönbau an der Donau

Abb. 7.59: Fragebogen Quelle: eigene Darstellung

7.6.2 Stimmungsbild

Freunde Haus am Land
 Beziehung Gesundheit
 Familie Natur
 Leistbarer Wohnraum
 Beruf Wohn schon immer hier

Abb. 7.60: Wieso leben Sie in Groß-Enzersdorf?. Quelle: eigene Darstellung

Natur Heimat
 Lobau Ländlicher Charakter
 Man kennt sich Einkaufsmöglichkeiten
 Nähe zu Wien Familie
 Ruhe Öffentliche Verkehrsmittel
 Dörfliches Leben

Abb. 7.61: Was schätzen Sie besonders am Leben in Groß-Enzersdorf?. Quelle: eigene Darstellung

7.7 Fazit & Handlungsfelder

Die Bevölkerung in der Gemeinde Groß-Enzersdorf ist stark im Ort Groß-Enzersdorf konzentriert, dort leben 58,8%. Die Bevölkerungsdichte und Haushaltsgrößen liegen über dem niederösterreichischen Durchschnitt. Die Gemeinde hat bis jetzt einen sehr starken Zuwachs erlebt. Von 2011 bis 2019 wuchs die Gemeinde um 3.299 Personen, das sind +40,58%. Dieses massive Wachstum kam vor allem durch Zuwanderung zustande, etwa 90%. Dreiviertel der SchülerInnen und StudentInnen besuchen eine Bildungseinrichtung der Gemeinde. Wichtige Verknüpfungen gibt es zu Wien und den umliegenden Gemeinden. Die Gemeinde hat einen hohen Anteil an 45 bis 59-Jährigen. In einem Zeithorizont von 10-20 Jahren wird dieser Anteil den Druck auf die Pflege- und Gesundheitsinfrastruktur erhöhen. Auch mehr 1-Personen Haushalte und Vereinsamung sind Gefahren.

Auch in Zukunft wird die Gemeinde Groß-Enzersdorf weiter wachsen und somit mit den Baulandreserven sparsam umgehen. Desweiteren sollte der Zuzug, wie in den letzten vier bis fünf Jahren reduziert werden. Eine Lösung dafür ist die Einhaltung der Siedlungsgrenzen.

Zur Thematik der sozialen Infrastruktur ist zusammenfassend zu sagen, dass die Gemeinde Groß-Enzersdorf dem starken

Bevölkerungswachstum nachgeht. Durch den enormen Zuzug in den letzten 30 Jahren steht die Gemeinde vor Herausforderung: Bildungsstandorte, Gesundheitseinrichtungen, Nahversorger und Freizeitangebote müssen erweitert werden.

Die Gemeinde hat die aktuelle Situation erkannt und erweitert im Bereich der Bildung die angebotenen freien Plätze. Durch den Ausbau des Gymnasiums, die Planungserweiterung beider Volksschulen sowie die Eröffnung des Kindergartens wurden wichtige Maßnahmen bereits gesetzt.

Das Angebot an Gesundheitseinrichtungen findet sich fast ausschließlich in Groß-Enzersdorf. Lediglich eine WahlärztInnenpraxis befindet sich in der Katastralgemeinde Oberhausen. Hier ist dringend Handlungsbedarf geboten. Jedoch gestaltet sich die Nachbesetzung von KassenärztInnen Praxen als schwierig. Das soziale Leben der BewohnerInnen wird nicht nur durch soziale Einrichtungen geprägt. Ausschlaggebend ist in der Gemeinde auch das rege Vereinsleben welches sich mit über 40 Vereinen kennzeichnet. Besonders stechen die Vereine der freiwilligen Feuerwehr heraus, welche in Groß-Enzersdorf sowie im Großteil der Katastralgemeinden vorhanden sind.

7.8 Quellenverzeichnis & Abbildungsverzeichnis

Quellen

STAT 2017a: STATISTIK AUSTRIA. Abgestimmte Erwerbsstatistik 2017 - Bildungsstand und laufende Ausbildung. URL: <https://www.statistik.at/blickgem/ae5/g30821.pdf> (26.10.2019).

STAT 2017b: STATISTIK AUSTRIA. Abgestimmte Erwerbsstatistik 2017 - Erwerbs- und Schulpendinger/-innen nach Entfernungskategorie. URL: <https://www.statistik.at/blickgem/ae2/g30821.pdf> (26.10.2019).

STAT 2017c: STATISTIK AUSTRIA. Abgestimmte Erwerbsstatistik 2017 - Bevölkerung nach Erwerbsstatus; Erwerbstätige nach Stellung im Beruf und wirtschaftlicher Zugehörigkeit. URL: <https://www.statistik.at/blickgem/ae1/g30821.pdf> <https://www.statistik.at/blickgem/ae1/g30821.pdf> (27.10.2019).

STAT 2017d: STATISTIK AUSTRIA. Abgestimmte Erwerbsstatistik 2017 - Haushalte und Familien. URL: <https://www.statistik.at/blickgem/ae6/g30821.pdf> (09.11.2019).

STAT 2018: Privathaushalte nach Haushaltsgröße, Bundesländern und Alter der Haushaltsreferenzperson - Jahresdurchschnitt 2018 (29.10.2019).

STAT 2019a: STATISTIK AUSTRIA. Bevölkerungsstand und -struktur 01.01.2019. URL: <https://www.statistik.at/blickgem/pr2/g30821.pdf> (24.10.2019).

STAT 2019b: STATISTIK AUSTRIA. Bevölkerung am 1.1.2019 nach Ortschaften (23.10.2019).

STAT 2019c: STATISTIK AUSTRIA. Bevölkerungsentwicklung 1869-2019. URL: <https://www.statistik.at/blickgem/G0201/g30821.pdf> (26.10.2019).

STAT 2019d: STATISTIK AUSTRIA. Einwohnerzahl und Komponenten der Bevölkerungsentwicklung. URL: <https://www.statistik.at/blickgem/pr1/g30821.pdf> (28.10.2019).

STAT 2019e: STATISTIK AUSTRIA. Bevölkerung zu Jahresbeginn 2002-2019 nach fünfjährigen Altersgruppen und Geschlecht (02.11.2019).

BMNT 2019: Bundesministerium für Nachhaltigkeit und Tourismus. URL: https://www.bmnt.gv.at/service/duz/Regionalpolitik/dauersiedlungsraum_2017.html (09.11.2019).

Gemeinde 2019: Einwohnerstatistik Gemeinde Groß-Enzersdorf (22.10.2019).

BEV: Bundesamt für Eich- und Vermessungswesen. Bevölkerungsdichte. URL: <https://www.statistik.at/blickgem/G0101/g30821.pdf> (01.11.2019).

ÖROK 2018: ÖROK-Bevölkerungsprognose 2018, URL: <https://www.oerok.gv.at/raum-region/daten-und-grundlagen/oerok-prognosen/oerok-bevoelkerungsprognose-2018.html> (27.10.2019)

STATAtlas: Interaktiver online Atlas von Statistik Austria. URL: <https://www.statistik.at/atlas/> (04.11.2019).

Gemeinde Groß Enzersdorf (2019): Schule, Bildung, Kindergärten. URL: <https://www.gross-enzersdorf.gv.at/de/Leben-in-Gross-Enzersdorf-Buergerservice/Leben-in-Gross-Enzersdorf/Schulen-Bildung-Kindergaerten> (29.10.2019)

Allgemeine Sonderschule Groß-Enzersdorf (2018): Schulprofil. URL: <http://asog-ross-enzersdorf.ac.at/index.php?seite=3.Schulprofil> (31.10.2019)

Volkshochschule Groß-Enzersdorf (2019): Kursprogramm. URL: <http://vhs.gross-enzersdorf.gv.at/> (02.11.2019)

Volksschule Groß-Enzersdorf (2017): Unsere SchülerInnen. URL: https://vsgrossenzersdorf.ac.at/?page_id=86 (01.11.2019)

Volksschule Oberhausen (2017) URL: <http://www.vsoberhausen.ac.at/> (02.11.2019)

Musikschule Groß-Enzersdorf (2019): Aktuelles. URL: http://musikschule.gross-enzersdorf.gv.at/Musikschule_Gro-Enzersdorf/Aktuelles.html (02.11.2019)

Neue Mittelschule Groß-Enzersdorf (2019): Schulprofil. URL: <https://nmsgrossenzersdorf.ac.at/schulprofil-1/> (01.11.2019)

BG & BRG Groß-Enzersdorf (2018): Schulprofil. URL: <https://www.bggrossenzersdorf.ac.at/web/?q=content/schulprofil> (01.11.2019)

Polytechnische Schule Groß-Enzersdorf. URL: <http://pts-grossenzersdorf.ac.at/joomla/index.php> (09.11.2019)

Spargel Unger (2013): Ab Hof. URL: <http://www.spargelunger.at/hof.html> (03.11.2019)

Gemüse Blatt (2019): Ab Hof. URL: <http://www.gemuese-blatt.at/ab-hof/> (03.11.2019)

Autokino Center Wien (2019): Flohmarkt. URL: <http://autokino.at/flohmarkt/> (07.11.2019)

Imkerei Lukas (2012): Produkte. URL: <http://www.imkerei-lukas.at/#> (05.11.2019)

Neumann's Freilandeier: (2019): Facebook Seite. URL: <https://de-de.facebook.com/familieneumann/> (02.11.2019)

Marchfeldcenter (2019): Shopübersicht. URL: <http://www.marchfeldcenter.at/> (06.11.2019)

Ortsmusik Franzensdorf (2019): Vereinsgeschichte. URL: <http://www.ortsmusik-franzensdorf.at/Vereinsgeschichte.htm> (05.11.2019)

Mein Bezirk (2015): Leute URL: https://www.meinbezirk.at/gaenserndorf/c-leute/muehlleiten-bringt-licht-in-die-dunkle-zeit_a42345 (04.11.2019)

Kinderfreunde Oberhausen(2015): Oberhausen. URL: <https://noe.kinderfreunde.at/Bundeslaender/Niederoesterreich/Ortsgruppen/Weinviertel/Bezirk-Gaenserndorf/Oberhausen> (04.11.2019)

ASKÖ Rutzendorf (2019): Vereine. URL: <https://www.askoenoe.at/de/vereine> 2019 (05.11.2019)

Probstdorf im Marchfeld (2016): Vereine <http://www.probstdorf.at/vereine/sv.html> (03.11.2019)

Verein Lobaufischer (2019): Über uns. http://www.lobaufischer.at/?page_id=285 (05.11.2019)

Gasthof Breinreich Wita(2019): Kegeln. URL: <https://www.breinreich.at/kegeln/> (05.11.2019)

Heimatverein Groß-Enzersdorf (2019): Vereinszweck. URL: <https://www.heimatverein-grossenzersdorf.at/verein/vereinszweck/> (08.11.2019)

ScienceCenter Netzwerk (2019): UmweltBildungAustria. URL: <https://www.science-center-net.at/partner/umweltbildungaustria-gruene-insel/> (11.11.2019)

Kulturvernetzung Niederösterreich (2019): Kultur im Kotter: URL: <https://www.kulturvernetzung.at/de/kultur-im-kotter/> (08.11.2019)

Tenniscenter Mariensee (2019): Home. URL: <http://www.tennis-grossenzersdorf.at/> (01.11.2019)

ÄrztInnenzentrum Dr. Kreuzer (2019): Das Team. URL:<http://www.medizent.at/team/> (31.10.2019)

Gemeinde Groß Enzersdorf (2019): Vereine. URL:<https://www.gross-enzersdorf.gv.at/de/Kultur-Freizeit/Freizeit-und-Sport/Vereine> (23.10.2019)

Gemeinde Groß Enzersdorf (2019): Gesundheit. URL: <https://www.gross-enzersdorf.gv.at/de/Leben-in-Gross-Enzersdorf-Buergerservice/Leben-in-Gross-Enzersdorf/Gesundheit> (23.10.2019)

Gemeinde Groß Enzersdorf (2019): Spielplätze. URL: <https://www.gross-enzersdorf.gv.at/de/Leben-in-Gross-Enzersdorf-Buergerservice/Leben-in-Gross-Enzersdorf/Spielplaetze> (01.11.2019)

Gemeinde Groß Enzersdorf (2019): Kunst und Kultur. URL: <https://www.gross-enzersdorf.gv.at/de/Kultur-Freizeit/Geschichte-Kunst-und-Kultur/Kunst-Kultur> (08.11.2019)

Gemeinde Groß Enzersdorf (2019): Gastronomie URL:<https://www.gross-enzersdorf.gv.at/de/Kultur-Freizeit/Freizeit-und-Sport/Gastronomie> (26.10.2019)

Gemeinde Groß Enzersdorf (2019): Bürgermeisterin. URL: <https://www.gross-enzersdorf.gv.at/de/Rathaus-Politik/Rathaus-Politik/Buergermeisterin> (21.10.2019)

Gemeinde Groß Enzersdorf (2019): Vizebürgermeister. URL: <https://www.gross-enzersdorf.gv.at/de/Rathaus-Politik/Rathaus-Politik/Vizebuergemeister> (21.10.2019)

Gemeinde Groß Enzersdorf (2019): Stadtrat. URL: <https://www.gross-enzersdorf.gv.at/de/Rathaus-Politik/Rathaus-Politik/Stadtrat> (21.10.2019)

Gemeinde Groß Enzersdorf (2019): Gemeinderat. URL: <https://www.gross-enzersdorf.gv.at/de/Rathaus-Politik/Rathaus-Politik/Gemeinderat> (21.10.2019)

Land Niederösterreich (2019): NÖ Gemeinderatswahlen. URL:http://www.noe.gv.at/noe/Wahlen/NOE_Gemeinderatswahlen.html (22.10.2019)

Bundesministerium Inneres(2019): Gemeinde Groß Enzersdorf URL:<https://wahl19.bmi.gv.at/30821.html> (02.11.2019)

Maps2019: Google Maps, URL: www.google.at/maps (2.11.2019)

Abbildungen

Abb. 7.1: Probstdorf, Quelle: Rabl, Aufnahme vom 22.10.2019

Abb. 7.2: Bevölkerungsstand, Quelle: eigene Darstellung nach STATISTIK AUSTRIA, Statistik des Bevölkerungsstandes. Erstellt am 20.05.2019 und Einwohnerstatistik Groß-Enzersdorf 2019.

Abb. 7.3: Geschlechterverteilung, Quelle: eigene Darstellung nach STATISTIK AUSTRIA, Statistik des Bevölkerungsstandes. Erstellt am: 20.05.2019

Abb. 7.4: Bevölkerungsdichte, Quelle: eigene Darstellung nach Bundesamt für Eich- und Vermessungswesen, Stand: 31.12.2018; Dauersiedlungsraum, Stand 1.1.2019; Bevölkerung: RZ 31.10.2011, Statistik der Standesfälle, Datenbank POPREG am 1.1.2019.

Abb. 7.5: Räumliche Verteilung nach Ortschaften, Quelle: eigene Darstellung nach STATISTIK AUSTRIA, Statistik des Bevölkerungsstandes. Erstellt am 20.05.2019

Abb. 7.6: Bevölkerungsentwicklung, Quelle: eigene Darstellung nach Statistik Austria, Volkszählungsergebnisse, RZ2011, Statistik der Standesfälle, Datenbank POPREG

Abb. 7.7: Bevölkerungsentwicklung Vergleich, Quelle: eigene Darstellung nach Statistik Austria, Volkszählungsergebnisse, RZ2011, Statistik der Standesfälle, Datenbank POPREG

Abb. 7.8: Zusammensetzung Wachstum, Quelle: eigene Darstellung nach Statistik Austria, Volkszählungsergebnisse, RZ2011.

Abb. 7.9: Altersstruktur, Quelle: eigene Darstellung nach STATISTIK AUSTRIA, Statistik des Bevölkerungsstandes. Erstellt am 20.05.2019.

Abb. 7.10: Alterspyramide Groß-Enzersdorf, Quelle: eigene Darstellung nach STATISTIK AUSTRIA, Statistik des Bevölkerungsstandes. Erstellt am 20.05.2019.

Abb. 7.11: Alterspyramide Österreich, Quelle: eigene Darstellung nach STATISTIK AUSTRIA, Statistik des Bevölkerungsstandes. Erstellt am 20.05.2019.

Abb. 7.12: SchülerInnen, Quelle: eigene Darstellung nach STATISTIK AUSTRIA, Abgestimmte Erwerbsstatistik 2017 mit Stichtag 31.10., Gebietsstand 2019. Erstellt am: 30.07.2019

Abb. 7.13: SchülerInnen Verteilung, Quelle: eigene Darstellung nach STATISTIK AUSTRIA, Abgestimmte Erwerbsstatistik 2017 mit Stichtag 31.10., Gebietsstand 2019. Erstellt am: 30.07.2019

Abb. 7.14: Höchste abgeschlossene Ausbildung, Quelle: eigene Darstellung nach STATISTIK AUSTRIA, Abgestimmte Erwerbsstatistik 2017 mit Stichtag 31.10., Gebietsstand 2019. Erstellt am: 30.07.2019

Abb. 7.15: BildungspendlerInnen Wohnort, Quelle: STATISTIK AUSTRIA, Abgestimmte Erwerbsstatistik 2017 mit Stichtag 31.10., Gebietsstand 2019. Erstellt am: 26.07.2019.

Abb. 7.16: AuspendlerInnen Bildung, Quelle: STATISTIK AUSTRIA, Abgestimmte Erwerbsstatistik 2017 mit Stichtag 31.10., Gebietsstand 2019. Erstellt am: 26.07.2019.

Abb. 7.17: BildungspendlerInnen Schulort, Quelle: STATISTIK AUSTRIA, Abgestimmte Erwerbsstatistik 2017 mit Stichtag 31.10., Gebietsstand 2019. Erstellt am: 26.07.2019.

Abb. 7.18: EinpendlerInnen Bildung, Quelle: STATISTIK AUSTRIA, Abgestimmte Erwerbsstatistik 2017 mit Stichtag 31.10., Gebietsstand 2019. Erstellt am: 26.07.2019.

Abb. 7.19: Erwerbstätige, Quelle: eigene Darstellung nach STATISTIK AUSTRIA, Abgestimmte Erwerbsstatistik 2017 mit Stichtag 31.10., Gebietsstand 2019. Erstellt am: 17.07.2019.

Abb. 7.20: Nicht Erwerbstätige, Quelle: eigene Darstellung nach STATISTIK AUSTRIA, Abgestimmte Erwerbsstatistik 2017 mit Stichtag 31.10., Gebietsstand 2019. Erstellt am: 17.07.2019.

Abb. 7.21: Erwerbsquoten, Quelle: eigene Darstellung nach STATAtlas. URL: <https://www.data.gv.at/anwendungen/statatlas-interaktiver-online-atlas-von-statistik-austria/> (01.11.2019)

Abb. 7.22: Wirtschaftssektoren Groß-Enzersdorf, Quelle: eigene Darstellung nach STATAtlas. URL: <https://www.data.gv.at/anwendungen/statatlas-interaktiver-online-atlas-von-statistik-austria/> (01.11.2019)

Abb. 7.23: Wirtschaftssektoren Gänserndorf, Quelle: eigene Darstellung nach STATAtlas. URL: <https://www.data.gv.at/anwendungen/statatlas-interaktiver-online-atlas-von-statistik-austria/> (01.11.2019)

Abb. 7.24: Haushalte, Quelle: eigene Darstellung nach Einwohnerstatistik Groß-Enzersdorf 2019

Abb. 7.25: Anteil Nebenwohnsitze, Quelle: eigene Darstellung nach Einwohnerstatistik Groß-Enzersdorf 2019

Abb. 7.26: Durchschnittliche Haushaltsgrößen, Quelle: eigene Darstellung nach STATISTIK AUSTRIA, Abgestimmte Erwerbsstatistik 2017 mit Stichtag 31.10., Gebietsstand 2019. Erstellt am: 30.07.2019.

Abb. 7.27: Haushaltsgröße Groß-Enzersdorf, Quelle: eigene Darstellung nach STATISTIK AUSTRIA, Abgestimmte Erwerbsstatistik 2017 mit Stichtag 31.10., Gebietsstand 2019. Erstellt am: 30.07.2019.

Abb. 7.28: Haushaltsgröße Niederösterreich, Quelle: eigene Darstellung nach STATISTIK AUSTRIA, Mikrozensus-Arbeitskräfteerhebung 2018 (Durchschnitt aller Wochen eines Jahres). Erstellt am 04.04.2019.

Abb. 7.29: Haushaltstyp, Quelle: eigene Darstellung nach STATISTIK AUSTRIA, Abgestimmte Erwerbsstatistik 2017 mit Stichtag 31.10., Gebietsstand 2019. Erstellt am: 30.07.2019.

Abb. 7.30: Familientyp, Quelle: eigene Darstellung nach STATISTIK AUSTRIA, Abgestimmte Erwerbsstatistik 2017 mit Stichtag 31.10., Gebietsstand 2019. Erstellt am: 30.07.2019.

Abb. 7.31: Anzahl Kinder, Quelle: eigene Darstellung nach STATISTIK AUSTRIA, Abgestimmte Erwerbsstatistik 2017 mit Stichtag 31.10., Gebietsstand 2019. Erstellt am: 30.07.2019.

Abb. 7.32: Wochenmarkt, Quelle: Schalko, Aufnahme vom 30.10.2019

Abb. 7.33: Trendextrapolation Groß-Enzersdorf, Quelle: eigene Darstellung nach Statistik Austria, Volkszählungsergebnisse, RZ2011, Statistik der Standesfälle, Datenbank POPREG (5.10.2019)

Abb. 7.34: Trendextrapolation Bezirk Gänserndorf, Quelle: eigene Darstellung nach Statistik Austria, Volkszählungsergebnisse, RZ2011, Statistik der Standesfälle, Datenbank POPREG (5.10.2019)

Abb. 7.35: Bevölkerungsprognose ohne Wanderung, Quelle: eigene Darstellung nach Statistik Austria, Volkszählungsergebnisse, RZ2011, Statistik der Standesfälle, Datenbank POPREG (5.10.2019)

Abb. 7.36: Bevölkerungsprognose mit Wanderung, Quelle: eigene Darstellung nach Statistik Austria, Volkszählungsergebnisse, RZ2011, Statistik der Standesfälle, Datenbank POPREG (5.10.2019)

Abb. 7.37: ÖROK-Prognose, Quelle: eigene Darstellung nach Statistik Austria, Volkszählungsergebnisse, RZ2011, Statistik der Standesfälle, Datenbank POPREG (5.10.2019)

Abb. 7.38: Prognosenvergleich, Quelle: eigene Darstellung (5.10.2019)

Abb. 7.39: Stadtrat von Groß-Enzersdorf, Quelle: <https://www.gross-enzersdorf.gv.at/de/>

Abb. 7.40: Ergebnis Nationalratswahl, Quelle: <https://www.gross-enzersdorf.gv.at/de/>

Abb. 7.41: AkteurInnenlandschaft, Quelle: <https://www.gross-enzersdorf.gv.at/de/Rathaus-Politik/Rathaus-Politik/Buergermeisterin>, <https://www.gross-enzersdorf.gv.at/de/Rathaus-Politik/Rathaus-Politik/Vizebuergermeister>,

<https://www.gross-enzersdorf.gv.at/de/Leben-in-Gross-Enzersdorf-Buergerservice/Gross-Enzersdorf-auf-einen-Blick/Katastralgemeinden>, <http://www.raumregion-mensch.at/index.php?id=12>, <https://www.gross-enzersdorf.gv.at/de/Leben-in-Gross-Enzersdorf-Buergerservice/Gross-Enzersdorf-auf-einen-Blick/Ansprechpartner-nach-Abteilungen/Stadtamt> (28.10.2019)

Abb. 7.42: Bildungseinrichtungen Groß-Enzersdorf, Quelle: eigene Erhebung/Maps2019

Abb. 7.43: Bildungseinrichtungen Katastralgemeinden, Quelle: eigene Erhebung/Maps2019

Abb. 7.44: Gesundheitseinrichtungen Groß-Enzersdorf, Quelle: eigene Erhebung/Maps 2019

Abb. 7.45: Spargel Betrieb Unger, Quelle: Spargel Unger URL: <http://www.spargelunger.at/hof.html> (8.10.2019)

Abb. 7.46: Genussbox Radl1, Quelle: Rabl, Aufnahme vom 22.10.2019

Abb. 7.47: Genussbox Radl2, Quelle: Rabl, Aufnahme vom 22.10.2019

Abb. 7.48: Gastro GE, Quelle: eigene Erhebung/Maps2019

Abb. 7.49: Gastro Katastral, Quelle: eigene Erhebung/Maps2019

Abb. 7.50: Kindergarten, Quelle: Rabl, Aufnahme vom 22.10.2019

Abb. 7.51: Feuerwehr Probstdorf, Quelle: Rabl, Aufnahme vom 22.10.2019
Abb. 7.52: Spielplatz Probstdorf, Quelle: Litschauer, Aufnahme vom 23.10.2019
Abb. 7.53: Soziale Infrastruktur Groß-Enzersdorf, Quelle: eigene Erhebung/
Maps2019
Abb. 7.54: soziale Infrastruktur Katastralgemeinde, Quelle: eigene Erhebung/
Maps2019
Abb. 7.55: Jugendverein „Die Insel Jugend“ Probstdorf, Quelle: Probstdorf im
Marchfeld URL: <http://www.probstdorf.at/vereine/jugend.html> (8.10.2019)
Abb. 7.56: Vereinslandschaft, Quelle: eigene Darstellung nach Verein1
Abb. 7.57: Wohndauer Befragte Quelle: eigene Darstellung (25.10.2019)
Abb. 7.58: Alter Befragte Quelle: eigene Darstellung (25.10.2019)
Abb. 7.59: Fragebogen Quelle: eigene Darstellung (25.10.2019)
Abb. 7.60: Wieso leben Sie in Groß-Enzersdorf? Quelle: eigene Darstellung
(24.10.2019)
Abb. 7.61: Was schätzen Sie besonders am Leben in Groß-Enzersdorf? Quelle:
eigene Darstellung (24.10.2019)

IMPRESSUM

VerfasserInnen

Iris Cramer | 01560619
Mario Litschauer | 11771196
Florian Rabl | 11705350
Christina Schalko | 11776229
Maximilian Schranz | 01568787

Betreuungsteam TU Wien, Institut für Raumplanung

Arnold Faller, Digital Architecture and Planning
Bardo Hörl, Verkehrssystemplanung
Helena Linzer, Örtliche Raumplanung
Kerstin Pluch, Örtliche Raumplanung
Arthur Schindelegger, Bodenpolitik und Bodenmanagement
Andreas Voigt, Örtliche Raumplanung

in Zusammenarbeit mit

Monika Obereigner-Sivec, Bürgermeisterin von Groß-Enzersdorf
Michaela Krämer, Amtsleiter-Stellvertreterin; Stadt- und Ortsplanung; BürgerInnenbeteiligung

